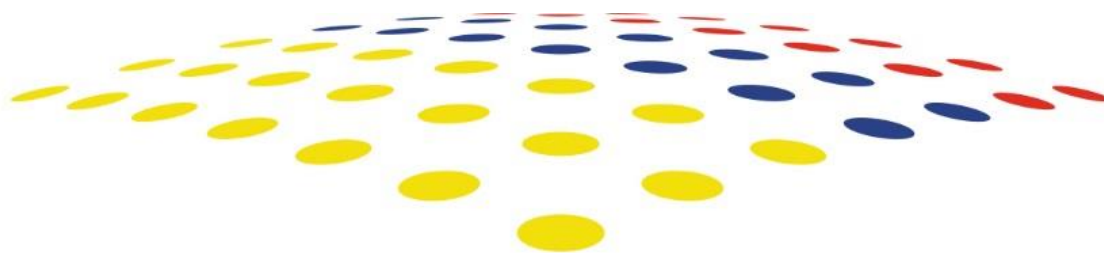


MAPEO DE LA CONFIGURACIÓN POLÍTICA DE MANCOMUNIDADES Y CONSORCIOS INSCRITOS EN EL CONSEJO NACIONAL DE COMPETENCIAS

ELECCIONES SECCIONALES DEL ECUADOR 2019-2023







CNC

Consejo Nacional de Competencias

MAPEO DE LA CONFIGURACIÓN POLÍTICA DE MANCOMUNIDADES Y CONSORCIOS INSCRITOS EN EL CONSEJO NACIONAL DE COMPETENCIAS

ELECCIONES SECCIONALES DEL ECUADOR 2019-2023

Octubre 2020



MAPEO DE LA CONFIGURACIÓN POLÍTICA DE MANCOMUNIDADES Y CON- SORCIOS INSCRITOS EN EL CONSEJO NACIONAL DE COMPETENCIAS

ELECCIONES SECCIONALES DEL ECUADOR 2019-2023

1ra Edición - Quito, 2020

115 páginas, 148,5mm x 210mm

EDICIÓN VIRTUAL SIN FINES COMERCIALES

Los contenidos del libro se pueden citar y reproducir, siempre que sea sin fines comerciales y con la condición de reconocer los créditos correspondientes, refiriendo la fuente bibliográfica.

© CNC, 2020

De esta edición

Consejo Nacional de Competencias (CNC)

Av. Eloy Alfaro N32-250 y Carlos Tobar

Edif. República, piso 1, 2 y 3

Quito - Pichincha - Ecuador Tel: (593) 02383 4004

www.competencias.gob.ec

Elaborado por: Consejo Nacional de Competencias (CNC)

Revisado por: Christian Proaño Jurado
Coordinador General Técnico

Aprobado por: Rosa Tapia Andino
Secretaria Ejecutiva del CNC

Diseño y

Diagramación: Dirección de Comunicación Social CNC

Octubre 2020





Índice

Introducción	1
Antecedentes	3
Capítulo 1	4
1.1. Elecciones seccionales del Ecuador 2019	4
1.2. Metodología de presentación espacial de datos	5
Capítulo 2	7
2.1. Configuración espacial de mancomunidades y consorcios del Ecuador	7
2.1.1. Consorcios	8
2.1.1.1. Consorcio de Municipios Amazónicos y Galápagos “COMAGA”	8
2.1.1.2. Consorcio de GAD Provinciales y Municipales del Norte del País “CONNOR”	13
2.1.1.3. Consorcio Público de la Cuenca del Río Jubones	15
2.1.1.4. Consorcio de los GAD aliados de Morona Santiago	18
2.1.1.5. Consorcio Aguarongo	19
2.1.1.6. Consorcio de GAD Municipales y Parroquiales del Azuay	20
2.1.1.7. Consorcio Público para el manejo y administración del Bosque Petrificado de Puyango	22
2.1.1.8. Consorcio Unidad de GAD de Esmeraldas	23
2.1.1.9. Consorcio Eco Productivo Santa Isabel	24
2.1.1.10. Consorcio San Lorenzo del Pailón	25
2.1.1.11. Consorcio de los Ríos Santiago-Wimbi-Cachavi	27
2.1.1.12. Consorcio Cayapas-Onzole	29
2.1.1.13. Consorcio El Rocío	30
2.1.1.14. Consorcio para la gestión ambiental del Área Ecológica de Desarrollo Sostenible Provincial de Pastaza	32
2.1.1.15. Consorcio para la gestión del Área Ecológica de Conservación Taita Imbabura	34
2.1.1.16. Consorcio Público de GAD del Territorio Ancestral de Imbabura y Carchi	35
2.1.1.17. Consorcio de GAD Provinciales, Municipales y Parroquiales Rurales para enfrentar el cambio climático en la Cordillera Costera “CECCCCO”	36
2.1.2. Mancomunidades	39
2.1.2.1. Mancomunidad de GAD Provinciales del Norte del Ecuador	39
2.1.2.2. Mancomunidad del Pueblo Cañari	40
2.1.2.3. Mancomunidad del valle del Río Cuyes y Jima “MAVARCUJ”	41
2.1.2.4. Mancomunidad Junta mancomunada de protección de derechos de la niñez y adolescencia	42

2.1.2.5. Mancomunidad específica para la construcción del Camal Bicantonal Frigorífico de Faenamamiento de Ganado.....	42
2.1.2.6. Mancomunidad para la gestión integral de residuos sólidos en la Provincia de Imbabura	43
2.1.2.7. Mancomunidad Centro Norte de la Provincia de Manabí	44
2.1.2.8. Mancomunidad de los GAD Municipales de la Provincia de Morona Santiago - MAGAMS.....	45
2.1.2.9. Mancomunidad Costa Limpia	46
2.1.2.10. Mancomunidad de GAD Municipales del Frente Sur Occidental de la Provincia de Tungurahua.....	47
2.1.2.11. Mancomunidad de los GAD Parroquiales de la Cuenca del Lago San Pablo	48
2.1.2.12. Mancomunidad Río Dúe-Agua para El Buen Vivir	49
2.1.2.13. Mancomunidad de integración y ejercicio de competencias municipales de Zamora Chinchipe.....	50
2.1.2.14. Mancomunidad para la gestión integral de desechos sólidos y saneamiento ambiental entre los GAD Municipales del Cantón Camilo Ponce Enríquez de Provincia del Azuay y el Cantón El Guabo de Provincia de El Oro.....	51
2.1.2.15. Mancomunidad Mundo Verde o del Buen Vivir o Sumak Kawsay	52
2.1.2.16. Mancomunidad de seguridad ciudadana y gestión del desarrollo de los GAD Municipales del Norte de la Provincia de Esmeraldas	54
2.1.2.17. Mancomunidad de la Cuenca Media Baja del Río Paute	55
2.1.2.18. Mancomunidad Corredor Turístico Centro Amazónico "Atillo" MCTCAA	56
2.1.2.19. Mancomunidad para la gestión descentralizada de la competencia de tránsito, transporte terrestre y seguridad vial de los GAD Municipales de Baños de Agua Santa, Cevallos, Mocha, Santiago de Quero, San Pedro de Pelileo, Santiago de Píllaro, San Cristóbal de Patate y Tisaleo de la Provincia de Tungurahua	57
2.1.2.20. Mancomunidad de tránsito, transporte terrestre y seguridad vial de la Provincia de Pastaza.....	58
2.1.2.21. Mancomunidad de los GAD Parroquiales Rurales de la Zona Norcentral del Distrito Metropolitano de Quito, Provincia de Pichincha	59
2.1.2.22. Mancomunidad de los GAD Municipales de Francisco de Orellana, Joya de Los Sachas y Loreto, "Río Suno"	60
2.1.2.23. Mancomunidad de GAD Provinciales de la Amazonía Ecuatoriana "CONGA"	61
2.1.2.24. Mancomunidad para la gestión descentralizada de la competencia de tránsito, transporte terrestre y seguridad vial de los GAD de Pujilí, Saquisilí, Sigchos, Pangua y La Maná de la Provincia de Cotopaxi.....	62

2.1.2.25.	Mancomunidad tránsito, transporte terrestre y seguridad vial de la Provincia de Sucumbíos.....	63
2.1.2.26.	Mancomunidad de Bolívar para la implementación, administración, operación y mantenimiento del relleno sanitario	64
2.1.2.27.	Mancomunidad para la gestión descentralizada de la competencia de tránsito, transporte terrestre y seguridad vial de la Región Norte	65
2.1.2.28.	Mancomunidad de municipalidades del Suroccidente de la Provincia de Loja - Bosque Seco.....	66
2.1.2.29.	Mancomunidad para la gestión integral de los desechos sólidos de los cantones Pujilí y Saquisilí.....	67
2.1.2.30.	Mancomunidad para gestionar la competencia de cooperación internacional de las Parroquias Rurales de Ciano, El Arenal y Vicentino, “Las Meliponas”	68
2.1.2.31.	Mancomunidad de movilidad Centro – Guayas.....	69
2.1.2.32.	Mancomunidad para la gestión integral de desechos sólidos y saneamiento ambiental..	70
2.1.2.33.	Mancomunidad para la gestión descentralizada de la competencia de tránsito, transporte terrestre y seguridad vial de los GAD Municipales de Naranjito, Marcelino Maridueña y San Jacinto de Yaguachi.....	71
2.1.2.34.	Mancomunidad para la gestión descentralizada de la competencia de tránsito, transporte terrestre y seguridad vial de los GAD Municipales de Aguarico, Francisco de Orellana y Loreto	72
2.1.2.35.	Mancomunidad para la gestión de desechos sólidos de los GAD Municipales de Colta, Alausí y Guamote	73
2.1.2.36.	Mancomunidad de los GAD Municipales de Santo Domingo, La Concordia y El Carmen, para la financiación y construcción del centro de faenamiento del Trópico Húmedo	74
2.1.2.37.	Mancomunidad de GAD Parroquiales Rurales del Cantón Nangaritza	75
2.1.2.38.	Mancomunidad Municipal de la Cuenca Alta del Río Catamayo	76
2.1.2.39.	Mancomunidad Turística La Ruta del Agua.....	77
2.1.2.40.	Mancomunidad de la Bio-Región del Chocó Andino del Noroccidente de Quito	78
2.1.2.41.	Mancomunidad para la gestión, regulación, manejo y administración del sistema de agua potable Poza Honda (Guarumo) de los cantones 24 De Mayo y Santa Ana.....	79
2.1.2.42.	Mancomunidad del Proyecto de Agua Potable Pesillo Imbabura	80
2.1.2.43.	Mancomunidad para la gestión y manejo del Área Ecológica de Conservación Parroquial Agua Eterna Amuicha Entsa	81
2.1.2.44.	Mancomunidad de GAD Municipales de los cantones de Esmeraldas, Atacames y Río Verde para la prestación del servicio de agua potable y saneamiento.....	82

2.1.2.45.	Mancomunidad La Esperanza	83
2.1.2.46.	Mancomunidad Pacífico Norte de Manabí “MANPANOR”	84
Anexos.....		85
Referencias Bibliográficas		95



Índice de tablas

Tabla 1	Presidente de COMAGA.....	9
Tabla 2	Nivel Cantonal: Autoridades electas 2019 en COMAGA	9
Tabla 3	Conformación del Directorio de COMAGA.....	11
Tabla 4	Nivel Provincial: Autoridades electas 2019 en CONNOR	14
Tabla 5	Nivel Municipal: Autoridades electas 2019 en CONNOR	14
Tabla 6	Nivel Provincial: Autoridades electas 2019 en Consorcio Público de la Cuenca del Río Jubones	16
Tabla 7	Nivel Municipal: Autoridades electas 2019 en Consorcio Público de la Cuenca del Río Jubones	16
Tabla 8	Nivel Parroquial Rural: Autoridades electas 2019 en Consorcio Público de la Cuenca del Río Jubones	17
Tabla 9	Nivel Municipal: Autoridades electas 2019 en Consorcio de los GAD aliados de Morona Santiago	18
Tabla 10	Nivel Parroquial Rural: Autoridades electas 2019 en Consorcio de los GAD aliados de Morona Santiago.....	19
Tabla 11	Nivel Municipal: Autoridades electas 2019 en Consorcio Aguarongo.....	20
Tabla 12	Nivel Parroquial Rural: Autoridades electas 2019 en Consorcio Aguarongo	20
Tabla 13	Nivel Municipal: Autoridades electas 2019 en Consorcio de GAD Municipales y Parroquiales del Azuay.....	21
Tabla 14	Nivel Parroquial Rural: Autoridades electas 2019 en Consorcio de GAD Municipales y Parroquiales del Azuay	21
Tabla 15	Nivel Provincial: Autoridades electas 2019 en Consorcio Público para el manejo y administración del Bosque Petrificado de Puyango.....	23
Tabla 16	Nivel Municipal: Autoridades electas 2019 en Consorcio Público para el manejo y administración del Bosque Petrificado de Puyango.....	23
Tabla 17	Nivel Parroquial Rural: Autoridades electas 2019 en Consorcio Unidad GAD de Esmeraldas....	24
Tabla 18	Nivel Provincial: Autoridades electas 2019 en Consorcio Eco Productivo Santa Isabel	24
Tabla 19	Nivel Municipal: Autoridades electas 2019 en Consorcio Eco Productivo Santa Isabel	25
Tabla 20	Nivel Provincial: Autoridades electas 2019 en Consorcio San Lorenzo del Pailón.....	26
Tabla 21	Nivel Municipal: Autoridades electas 2019 en Consorcio San Lorenzo del Pailón	26
Tabla 22	Nivel Parroquial Rural: Autoridades electas 2019 en Consorcio San Lorenzo del Pailón.....	26
Tabla 23	Nivel Provincial: Autoridades electas 2019 en Consorcio de los Ríos Santiago-Wimbi-Cachavi.	27
Tabla 24	Nivel Municipal: Autoridades electas 2019 en Consorcio de los Ríos Santiago-Wimbi-Cachavi .	28

Tabla 25 Nivel Parroquial Rural: Autoridades electas 2019 en Consorcio de los Ríos Santiago-Wimbi-Cachavi.....	28
Tabla 26 Nivel Provincial: Autoridades electas 2019 en Consorcio Cayapas Onzole	29
Tabla 27 Nivel Municipal: Autoridades electas 2019 en Consorcio Cayapas Onzole.....	29
Tabla 28 Nivel Parroquial Rural: Autoridades electas 2019 en Consorcio Cayapas Onzole	30
Tabla 29 Nivel Municipal: Autoridades electas 2019 en Consorcio El Rocío.....	31
Tabla 30 Nivel Parroquial Rural: Autoridades electas 2019 en Consorcio El Rocío	31
Tabla 31 Nivel Provincial: Autoridades electas 2019 en Consorcio para la gestión ambiental del Área Ecológica de Desarrollo Sostenible Provincial de Pastaza.....	33
Tabla 32 Nivel Municipal: Autoridades electas 2019 en Consorcio para la gestión ambiental del Área Ecológica de Desarrollo Sostenible Provincial de Pastaza.....	33
Tabla 33 Nivel Parroquial Rural: Autoridades electas 2019 en Consorcio para la gestión ambiental del Área Ecológica de Desarrollo Sostenible Provincial de Pastaza.....	33
Tabla 34 Nivel Provincial: Autoridades electas 2019 en Consorcio para gestión Área Ecológica Conservación Taita Imbabura.....	34
Tabla 35 Nivel Municipal: Autoridades electas 2019 en Consorcio para gestión Área Ecológica Conservación Taita Imbabura.....	35
Tabla 36 Nivel Parroquial Rural: Autoridades electas 2019 en Consorcio Público GAD Territorio Ancestral Imbabura y Carchi.....	36
Tabla 37 Nivel Provincial: Autoridades electas 2019 en Consorcio de GAD Provinciales, Municipales y Parroquiales Rurales para enfrentar el cambio climático en la Cordillera Costera “CECCCCO”.....	37
Tabla 38 Nivel Municipal: Autoridades electas 2019 en Consorcio de GAD Provinciales, Municipales y Parroquiales Rurales para enfrentar el cambio climático en la Cordillera Costera “CECCCCO”.....	37
Tabla 39 Nivel Parroquial Rural: Autoridades electas 2019 en Consorcio de GAD Provinciales, Municipales y Parroquiales Rurales para enfrentar el cambio climático en la Cordillera Costera “CECCCCO”.....	37
Tabla 40 Nivel Provincial: Autoridades electas 2019 en Mancomunidad de GAD Provinciales del Norte del Ecuador	39
Tabla 41 Nivel Municipal: Autoridades electas 2019 en Mancomunidad del Pueblo Cañari	40
Tabla 42 Nivel Parroquial Rural: Autoridades electas 2019 en Mancomunidad del valle del Río Cuyes y Jima "MAVARCUJ".....	41
Tabla 43 Nivel Municipal: Autoridades electas 2019 en Mancomunidad Junta Mancomunada de protección de derechos de la Niñez y Adolescencia, y Mancomunidad específica para la Construcción del Camal Bicantonal Frigorífico de Faenamamiento de Ganado.....	43

Tabla 44 Nivel Municipal: Autoridades electas 2019 en Mancomunidad para la gestión integral de residuos sólidos en la Provincia de Imbabura	44
Tabla 45 Nivel Municipal: Autoridades electas 2019 en Mancomunidad Centro Norte de la Provincia de Manabí.....	45
Tabla 46 Nivel Municipal: Autoridades electas 2019 en Mancomunidad de los GAD Municipales de la Provincia de Morona Santiago - MAGAMS.....	46
Tabla 47 Nivel Municipal: Autoridades electas 2019 en Mancomunidad Costa Limpia	47
Tabla 48 Nivel Municipal: Autoridades electas 2019 en Mancomunidad de Gobiernos Autónomos Descentralizados Municipales del Frente Sur Occidental de la Provincia de Tungurahua	48
Tabla 49 Nivel Parroquial Rural: Autoridades electas 2019 en Mancomunidad de los GAD Parroquiales de la Cuenca del Lago San Pablo	49
Tabla 50 Nivel Municipal: Autoridades electas 2019 en Mancomunidad Rio Dúe-Agua Para El Buen Vivir	50
Tabla 51 Nivel municipal: autoridades electas 2019 en mancomunidad de integración y ejercicio de competencias municipales de Zamora Chinchipe.....	51
Tabla 52 Nivel Municipal: Autoridades electas 2019 en Mancomunidad para la gestión integral de desechos sólidos y saneamiento ambiental entre los GAD Municipales de la Provincia del Azuay y Provincia de El Oro.....	52
Tabla 53 Nivel Municipal: Autoridades electas 2019 en Mancomunidad Mundo Verde o del Buen Vivir o Sumak Kawsay	53
Tabla 54 Nivel Municipal: Autoridades electas 2019 en Mancomunidad de seguridad ciudadana y gestión del desarrollo de los Gobiernos Autónomos Descentralizados Municipales del Norte de la Provincia de Esmeraldas.....	54
Tabla 55 Nivel Municipal: Autoridades electas 2019 en Mancomunidad de la Cuenca Media Baja del Río Paute	55
Tabla 56 Nivel Parroquial Rural: Autoridades electas 2019 en Mancomunidad Corredor Turístico Centro Amazónico "ATILLO"	56
Tabla 57 Nivel Municipal: Autoridades electas 2019 en Mancomunidad para la Gestión Descentralizada de la Competencia de Tránsito, Transporte Terrestre y Seguridad Vial de los GAD Municipales de la Provincia de Tungurahua	57
Tabla 58 Nivel Municipal: Autoridades electas 2019 en Mancomunidad de tránsito, transporte terrestre y seguridad vial de la Provincia de Pastaza	59

Tabla 59 Nivel Parroquial Rural: Autoridades electas 2019 en Mancomunidad de los Gobiernos Autónomos Descentralizados Parroquiales Rurales de la Zona Norcentral del Distrito Metropolitano de Quito, Provincia de Pichincha	60
Tabla 60 Nivel Municipal: Autoridades electas 2019 en Mancomunidad de los Gobiernos Autónomos Descentralizados Municipales de Francisco de Orellana, Joya de los Sachas y Loreto "Río Suno"	61
Tabla 61 Nivel Provincial: Autoridades electas 2019 en Mancomunidad GAD Provinciales de Amazonía Ecuatoriana "CONGA"	62
Tabla 62 Nivel Municipal: Autoridades electas 2019 en Mancomunidad para la gestión descentralizada de la competencia del tránsito, transporte terrestre y seguridad vial de los GAD de la Provincia de Cotopaxi	63
Tabla 63 Nivel Municipal: Autoridades electas 2019 en Mancomunidad tránsito, transporte terrestre y seguridad vial de la Provincia de Sucumbíos	64
Tabla 64 Nivel Municipal: Autoridades electas 2019 en Mancomunidad del Bolívar para la implementación, administración, operación y mantenimiento del relleno sanitario.....	65
Tabla 65 Nivel Municipal: Autoridades electas 2019 en Mancomunidad para la gestión descentralizada de la competencia de tránsito, transporte terrestre y seguridad vial de la Región Norte	66
Tabla 66 Nivel Municipal: Autoridades electas 2019 en Mancomunidad de municipalidades del Suroccidente de Loja - Bosque Seco.....	67
Tabla 67 Nivel Municipal: Autoridades electas 2019 en Mancomunidad para la Gestión Integral de los Desechos Sólidos de los cantones Pujilí y Saquisilí	68
Tabla 68 Nivel Municipal: Autoridades electas 2019 en Mancomunidad para Mancomunidad para gestionar la competencia de cooperación internacional de las Parroquias Rurales de Ciano, El Arenal y Vicentino, "Las Meliponas"	69
Tabla 69 Nivel Municipal: Autoridades electas 2019 en Mancomunidad de movilidad Centro-Guayas.....	69
Tabla 70 Nivel Municipal: Autoridades electas 2019 en Mancomunidad para la gestión Integral de desechos sólidos y saneamiento ambiental	71
Tabla 71 Nivel Municipal: Autoridades electas 2019 en Mancomunidad para la gestión descentralizada de la competencia de tránsito, transporte terrestre y seguridad vial de los Gobiernos Autónomos Descentralizados Municipales de Naranjito, Marcelino Maridueña y San Jacinto de Yaguachi	72
Tabla 72 Nivel Municipal: Autoridades electas 2019 en Mancomunidad para la gestión Descentralizada de la competencia de Tránsito, Transporte Terrestre y Seguridad Vial de los Gobiernos Autónomos Descentralizados Municipales de Aguarico, Francisco de Orellana y Loreto	73
Tabla 73 Nivel Municipal: Autoridades electas 2019 en Mancomunidad para la gestión de desechos sólidos de GAD Municipales de Colta, Alausí y Guamote	74

Tabla 74 Nivel Municipal: Autoridades electas 2019 en Mancomunidad de GAD Municipales de Santo Domingo, La Concordia y El Carmen, para la financiación Y construcción del centro de faenamiento del Trópico Húmedo	75
Tabla 75 Nivel Parroquial Rural: Autoridades electas 2019 en Mancomunidad de GADP Rurales del Cantón Nangaritza	76
Tabla 76 Nivel Municipal: Autoridades electas 2019 en Mancomunidad Municipal de la Cuenca Alta del Río Catamayo	76
Tabla 77 Nivel Municipal: Autoridades electas 2019 en Mancomunidad Turística Ruta del Agua.....	77
Tabla 78 Nivel Parroquial Rural: Autoridades electas 2019 en Mancomunidad de la Bio Región del Chocó Andino del Noroccidente De Quito.....	78
Tabla 79 Nivel Municipal: Autoridades electas 2019 en Mancomunidad para la gestión, regulación, manejo y administración del sistema de agua potable Poza Honda (Guarumo) de los cantones 24 de Mayo y Santa Ana	79
Tabla 80 Nivel Municipal: Autoridades electas 2019 en Mancomunidad Del Proyecto de Agua Potable Pesillo Imbabura	80
Tabla 81 Nivel Parroquial Rural: Autoridades electas 2019 en Mancomunidad para la gestión y manejo del Área Ecológica De Conservación Parroquial Agua Eterna-Amuicha Entsa.....	81
Tabla 82 Nivel Municipal: Autoridades electas 2019 en Mancomunidad de Gobiernos Autónomos Descentralizados Municipales de los cantones de Esmeraldas, Atacames y Río Verde para la prestación del servicio de agua potable y saneamiento.....	82
Tabla 83 Nivel Municipal: Autoridades electas 2019 en Mancomunidad La Esperanza.....	83
Tabla 84 Nivel Municipal: Autoridades electas 2019 en Mancomunidad La Esperanza.....	84



Índice de gráficos

Gráfico 1 Configuración Política de COMAGA.....	8
Gráfico 2 Configuración Política de CONNOR.....	13
Gráfico 3 Configuración Política del Consorcio Público de la Cuenca del Río Jubones.....	15
Gráfico 4 Configuración Política del Consorcio de los GAD aliados de Morona Santiago.....	18
Gráfico 5 Configuración Política del Consorcio Aguarongo.....	19
Gráfico 6 Configuración Política del Consorcio de GAD Municipales y Parroquiales del Azuay.....	20
Gráfico 7 Configuración Política de Consorcio Público para el manejo y administración del Bosque Petrificado de Puyango.....	22
Gráfico 8 Configuración Política del Consorcio Unidad de GAD de Esmeraldas.....	23
Gráfico 9 Configuración Política del Consorcio Eco Productivo Santa Isabel.....	24
Gráfico 10 Configuración Política del Consorcio San Lorenzo del Pailón.....	25
Gráfico 11 Configuración Política del Consorcio de los Ríos Santiago-Wimbi-Cachavi.....	27
Gráfico 12 Configuración Política del Consorcio Cayapas-Onzole.....	29
Gráfico 13 Configuración Política del Consorcio El Rocío.....	30
Gráfico 14 Configuración Política del Consorcio para la gestión ambiental del Área Ecológica de Desarrollo Sostenible Provincial de Pastaza.....	32
Gráfico 15 Configuración Política del Consorcio para la gestión del Área Ecológica de Conservación Taita Imbabura.....	34
Gráfico 16 Configuración Política del Consorcio Público de GAD del Territorio Ancestral de Imbabura y Carchi.....	35
Gráfico 17 Configuración Política del Consorcio de GAD Provinciales, Municipales y Parroquiales Rurales para enfrentar el cambio climático en la Cordillera Costera "CECCCCO".....	36
Gráfico 18 Configuración Política de la Mancomunidad de GAD Provinciales del Norte del Ecuador.....	39
Gráfico 19 Configuración Política de la Mancomunidad del Pueblo Cañari.....	40
Gráfico 20 Configuración Política de la Mancomunidad del valle del Río Cuyes y Jima "MAVARCUJ".....	41
Gráfico 21 Configuración Política de la Mancomunidad Junta Mancomunada de Protección de Derechos de la Niñez y Adolescencia, y Mancomunidad específica para construcción del Camal Bicantonal Frigorífico de Faenamamiento de Ganado.....	42
Gráfico 22 Configuración Política de la Mancomunidad para la gestión integral de residuos sólidos en la Provincia de Imbabura.....	43
Gráfico 23 Configuración Política de la Mancomunidad Centro Norte de la Provincia de Manabí.....	44

Gráfico 24 Configuración Política de la Mancomunidad de los GAD Municipales de la Provincia de Morona Santiago - MAGAMS.....	45
Gráfico 25 Configuración Política de la Mancomunidad Costa Limpia	46
Gráfico 26 Configuración Política de la Mancomunidad de GAD Municipales del Frente Sur Occidental de la Provincia de Tungurahua	47
Gráfico 27 Configuración Política de la Mancomunidad de los GAD Parroquiales de la Cuenca del Lago San Pablo.....	48
Gráfico 28 Configuración Política de la Mancomunidad Río Dúe-Agua Para El Buen Vivir.....	49
Gráfico 29 Configuración Política de la Mancomunidad de integración y ejercicio de competencias municipales de Zamora Chinchipe.....	50
Gráfico 30 Configuración Política de la Mancomunidad para la gestión integral de desechos sólidos y saneamiento ambiental.....	51
Gráfico 31 Configuración Política de la Mancomunidad Mundo Verde o del Buen Vivir o Sumak Kawsay.	52
Gráfico 32 Configuración Política de la Mancomunidad de seguridad ciudadana y gestión del desarrollo de los GAD Municipales del Norte de la Provincia de Esmeraldas.....	54
Gráfico 33 Configuración Política de la Mancomunidad de la Cuenca Media Baja del Río Paute.....	55
Gráfico 34 Configuración Política de la Mancomunidad Corredor Turístico Centro Amazónico "ATILLO" MCTCAA.....	56
Gráfico 35 Configuración Política de la Mancomunidad para la gestión descentralizada de la competencia de tránsito, transporte terrestre y seguridad vial de los GAD Municipales de la Provincia de Tungurahua.	57
Gráfico 36 Configuración Política de la Mancomunidad de tránsito, transporte terrestre y seguridad vial de la Provincia de Pastaza	58
Gráfico 37 Configuración Política de la Mancomunidad de los GAD Parroquiales Rurales de la Zona Norcentral del Distrito Metropolitano de Quito, Provincia de Pichincha	59
Gráfico 38 Configuración Política de la Mancomunidad de los GAD Municipales de Francisco de Orellana, Joya de los Sachas y Loreto, "Río Suno"	60
Gráfico 39 Configuración Política de la Mancomunidad de GAD Provinciales de la Amazonía Ecuatoriana "CONGA"	61
Gráfico 40 Configuración Política de la mancomunidad para la gestión descentralizada de la competencia del tránsito, transporte terrestre y seguridad vial de los GAD de la Provincia de Cotopaxi	62
Gráfico 41 Configuración Política de la Mancomunidad tránsito, transporte terrestre y seguridad vial de la Provincia de Sucumbios	63

Gráfico 42 Configuración Política de la Mancomunidad de Bolívar para la implementación, administración, operación y mantenimiento del relleno sanitario.....	64
Gráfico 43 Configuración Política de la Mancomunidad para la gestión descentralizada de la competencia de tránsito, transporte terrestre y seguridad vial de la Región Norte	65
Gráfico 44 Configuración Política de la Mancomunidad de municipalidades del Suroccidente de Loja - Bosque Seco	66
Gráfico 45 Configuración Política de la Mancomunidad para la gestión integral de los desechos sólidos de Pujilí y Saquisilí.....	67
Gráfico 46 Configuración Política de la Mancomunidad para gestionar la competencia de cooperación internacional de las Parroquias Rurales de Ciano, El Arenal y Vicentino, “Las Meliponas”	68
Gráfico 47 Configuración Política de la Mancomunidad de movilidad Centro-Guayas.....	69
Gráfico 48 Configuración Política de la Mancomunidad para la gestión Integral de desechos sólidos y saneamiento ambiental.....	70
Gráfico 49 Configuración Política de la Mancomunidad para la gestión descentralizada de la competencia de tránsito, transporte terrestre y seguridad vial de los GAD Municipales de Naranjito, Marcelino Maridueña y San Jacinto de Yaguachi	71
Gráfico 50 Configuración Política de la Mancomunidad para la gestión descentralizada de la competencia de tránsito, transporte terrestre y seguridad vial de los Gobiernos Autónomos Descentralizados Municipales de Aguarico, Francisco de Orellana y Loreto.....	72
Gráfico 51 Configuración Política de la Mancomunidad para la gestión de desechos sólidos de los GAD Municipales de Colta, Alausí y Guamote	73
Gráfico 52 Configuración Política de la Mancomunidad de los GAD Municipales de Santo Domingo, La Concordia y El Carmen, para la financiación y construcción del centro de faenamiento del Trópico Húmedo	74
Gráfico 53 Configuración Política de la Mancomunidad de GAD Parroquiales Rurales del Cantón Nangaritza	75
Gráfico 54 Configuración Política de la Mancomunidad Municipal de la Cuenca Alta del Río Catamayo ..	76
Gráfico 55 Configuración Política de la Mancomunidad Turística La Ruta del Agua.....	77
Gráfico 56 Configuración Política de la Mancomunidad de la Bio-Región del Chocó Andino del Noroccidente de Quito	78
Gráfico 57 Configuración Política de la Mancomunidad para la gestión, regulación, manejo y administración del Sistema de Agua Potable Poza Honda (Guarumo) de los cantones 24 De Mayo y Santa Ana.....	79
Gráfico 58 Configuración Política de la Mancomunidad del Proyecto de Agua Potable Pesillo Imbabura ..	80

Gráfico 59 Configuración Política de la Mancomunidad para la gestión y manejo del Área Ecológica de Conservación Parroquial Agua Eterna Amuicha Entsa.....	81
Gráfico 60 Configuración Política de la Mancomunidad de GAD Municipales de los cantones de Esmeraldas, Atacames y Río Verde para la prestación del servicio de agua potable y saneamiento.....	82
Gráfico 61 Configuración Política de la Mancomunidad La Esperanza	83
Gráfico 62 Configuración Política de la Mancomunidad Pacífico Norte de Manabí “MANPANOR”	84



Introducción

El presente documento constituye una ficha técnica, recurso documental de síntesis y representación de características de un fenómeno o componente que recoge un análisis cuantitativo y espacial de la nueva configuración política de mancomunidades y consorcios inscritos en el Registro Público del Consejo Nacional de Competencias.

Se realiza un análisis y presentación de datos de configuración política cuya finalidad es la identificación del comportamiento político territorial que, en el corto plazo, denotará tendencias locales como producto de la puesta en marcha de los planes programáticos y la toma de decisiones de las nuevas autoridades electas. En efecto, la Constitución del Ecuador establece la obligatoriedad de presentar un programa de gobierno a las autoridades de elección popular, el cual establezca las acciones básicas que se proponen realizar en su gestión (Registro Oficial No. 449, 2008).

En esta ficha técnica se recoge información de fuentes electorales estadísticas de libre acceso proporcionadas por el Consejo Nacional Electoral del Ecuador, la misma que ha sido trasladada desde una base de datos convencional hacia una esfera geográfica a través de una técnica de cartografía tipo *coroplética*, la cual hace referencia a un mapeo que incluye variables clasificadas de acuerdo a un patrón de colores que señalan características propias de los Gobiernos Autónomos Descentralizados Municipales y que permiten al lector identificar visualmente la distribución política configurada a partir de los resultados de los comicios electorales del pasado 24 de marzo del 2019. Las últimas elecciones seccionales del Ecuador se convocaron para designar: 23 prefectos, 23 vice-prefectos, 221 alcaldes, 867 concejales urbanos, 438 concejales rurales, 4.089 vocales principales de las juntas parroquiales; además, paralelamente se dieron efecto las elecciones del Consejo de Participación Ciudadana y Control Social (CPCCS), donde se eligieron 11.069 autoridades entre principales y suplentes (en el caso de concejales, vocales de juntas y consejeros del CPCCS).

El ámbito de acción de este análisis, de cara a los resultados electorales, es evidenciar el comportamiento del sufragio en las diferentes mancomunidades y consorcios inscritos en el Registro Público del Consejo Nacional de Competencias, identificando los candidatos de elección popular que han ganado por mayoría de votación popular y su respectiva pertenencia a los distintos partidos y movimientos políticos de los diferentes niveles de gobierno. Por otro lado, a partir de la fundamentación constitucional, según el artículo 111, “se reconoce el derecho de los partidos y movimientos políticos registrados en el Consejo Nacional Electoral a la oposición política en todos los niveles de gobierno”, surge una hipótesis y se refiere a la

posibilidad válida de influencias políticas durante el ejercicio de las funciones de los Gobiernos Autónomos Descentralizados. Es así que, esta ficha técnica tiene como finalidad constituirse en una herramienta técnica de base que permita al Consejo Nacional de Competencias y su Dirección de Articulación Territorial y Resolución de Conflictos cumplir sus atribuciones de gestión en el marco de “generar instancias de coordinación y articulación creadas para reducir conflictos sociales, políticos y económicos”; así como, promover eficientemente la conformación del mancomunamiento (Registro Oficial Edición Especial No. 61, 2013).

En efecto, este análisis se convierte en un insumo que avizora un escenario en el que los programas de gobierno de las nuevas autoridades electas van a marcar el rumbo de las decisiones tomadas por los órganos legislativos de los diferentes Gobiernos Autónomos Descentralizados (GAD), que son miembros de mancomunidades y consorcios del Ecuador. Por lo tanto, la configuración política facilita la identificación y creación de alertas territoriales para dar seguimiento a Mancomunidades y Consorcios inscritos, todo esto con el propósito de dar continuidad y acompañamiento técnico y jurídico a las acciones de gestión pública que se derivan del ejercicio mancomunado de competencias.

La estructura del presente documento está constituida por un análisis cuantitativo valiéndose de herramientas estadísticas que facultaron la creación de tablas resúmenes, gráficos estadísticos y mapas de los resultados electorales, presentados detalladamente para cada una de las mancomunidades y consorcios cuyos Gobiernos Autónomos Descentralizado son miembros.

Antecedentes

De acuerdo con lo que establece la Constitución de la República del Ecuador (CRE) en su Título V “La organización territorial del Estado”, artículo 242, el Estado se organiza territorialmente en regiones, provincias, cantones y parroquias rurales. Además, por razones de conservación ambiental, étnico-culturales o de población podrán constituirse regímenes especiales. Por otro lado, conforme lo señalado en el artículo 238 de la Constitución de la República del Ecuador y ratificado en el artículo 28 del Código de Orgánico de Organización Territorial, Autonomía y Descentralización (Cootad), cada circunscripción territorial posee un gobierno autónomo descentralizado para la promoción del desarrollo y la garantía del buen vivir, a través del ejercicio de sus competencias. Las competencias son establecidas por la Constitución, la ley y las asignadas por el Consejo Nacional de Competencias. Además, el Cootad en su artículo 113 define a las competencias como aquellas capacidades de acción de un nivel de gobierno en un sector, las cuales se ejercen a través de facultades. Con la finalidad de mejorar la gestión de tales competencias y favorecer sus procesos de integración, la Constitución de la República en el artículo 243 señala la posibilidad de establecer distintas formas de mancomunamiento a partir de la agrupación de dos o más regiones, provincias, cantones o parroquias contiguas o no contiguas. Dando continuidad al lineamiento constitucional de consolidación de la integración territorial y en atención a la necesidad de regular la organización, funcionamiento, facultades y competencias de los diferentes niveles de gobierno, el artículo 239 de la Constitución dictamina que el régimen de Gobiernos Autónomos Descentralizados se tutelaré por el Cootad, el mismo que establecerá un sistema nacional de competencias y definirá las políticas y mecanismos para compensar los desequilibrios territoriales en el proceso de desarrollo.

En definitiva, una de las alternativas para el mejoramiento de la gestión de competencias y favorecer procesos de integración de los distintos niveles de Gobierno Autónomo Descentralizado es optar por un modelo de gestión mancomunado. En tal sentido, el artículo 285 del Cootad otorga la potestad a los distintos Gobiernos Autónomos Descentralizados de conformar mancomunidades o consorcios entre sí. El presente documento describe, desde una perspectiva de conformación política, el total de Gobiernos Autónomos Descentralizados que han optado por dicho modelo de gestión, contabilizando en total 63 mancomunamientos creados en el Ecuador.

Capítulo 1

1.1. Elecciones seccionales del Ecuador 2019

El proceso de descentralización en el Ecuador constituye un nuevo escenario en el que la reorganización territorial y el empoderamiento de los diferentes niveles de gobierno toman particular importancia. Con el objetivo de institucionalizar este proceso de carácter obligatorio, progresivo y definitivo, y generar una agenda programática planificada se crea el Sistema Nacional de Competencias y su organismo técnico, el Consejo Nacional de Competencias (CNC), de conformidad al Art. 239 de la Constitución de la República del Ecuador y el artículo 108 del Cootad. Entre las funciones del organismo técnico están “promover y vigilar que se cumpla con los mecanismos de participación ciudadana en la gestión de los GAD”; así como, “monitorear y evaluar de manera sistemática la gestión adecuada de las competencias transferidas” (Registro Oficial No. 166, 2014).

En la misma línea de las atribuciones del Consejo Nacional de Competencias y del análisis de configuración política, es preciso abordar lo señalado en la Ley Orgánica Electoral y de Organizaciones Políticas de la República Del Ecuador (Código de la Democracia) respecto al ejercicio de la democracia directa para los procesos electorales y para la designación de las autoridades de los Gobiernos Autónomos Descentralizados. El artículo 168 del mencionado marco legal, reconoce todas las formas de organización de la sociedad como expresión de la soberanía popular para desarrollar procesos de autodeterminación e incidir en las decisiones y políticas públicas, en el control social de todos los niveles de gobierno, de las entidades públicas y de las privadas que presten servicios públicos (Registro Oficial Suplemento No.578, 2009). En síntesis, el marco normativo avala a los ciudadanos electos democráticamente para que ejerzan su representación política en cada Gobierno Autónomo Descentralizado.

Las instancias de decisión de los Gobiernos Autónomos Descentralizados se hallan conformadas por los consejos regionales, provinciales, municipales al ser órganos de legislación y fiscalización de los Gobiernos Autónomos Descentralizados; de la misma forma que, la Junta Parroquial es el órgano de gobierno del GAD Parroquial Rural. Tales instancias tienen el poder de decisión sobre la participación de los Gobiernos Autónomos Descentralizados en mancomunidades y consorcios (Registro Oficial No. 166, 2014). Por lo tanto, las nuevas autoridades electas para el



período de gobierno 2019-2023 tienen la facultad, mediante sus órganos legislativos, de decidir respecto a la elección del modelo de gestión que satisfaga por completo sus intereses de acción y de ejecución de las competencias que les han sido designadas por constitución. En definitiva, la conformación o separación de una mancomunidad y consorcio depende de la alineación coyuntural que tome el programa de gobierno de las nuevas autoridades seccionales de acuerdo con su partido o movimiento político.

Desde la perspectiva constitucional que señala al Ecuador como un Estado de derechos y justicia, social, democrático, (...) y soberano, es preciso recalcar que la soberanía radica en el pueblo, cuya voluntad es el fundamento de la autoridad, y se materializa a través de los órganos del poder público (Registro Oficial No. 449, 2008, artículo 1). Por consiguiente, el Código de la Democracia, en su artículo 10, ratifica la voluntad soberana de la ciudadanía que es expresada por medio del voto popular. Esta soberanía viene de la mano de los principios democráticos que rigen el funcionamiento de las instancias de participación integradas por autoridades electas, y representantes de la sociedad del ámbito territorial de cada nivel de gobierno. La participación en estas instancias, según el artículo 10 de la Constitución, se ejerce para:

1. Elaborar planes y políticas nacionales, locales y sectoriales entre los gobiernos y la ciudadanía.
2. Mejorar la calidad de la inversión pública y definir agendas de desarrollo.
3. Elaborar presupuestos participativos de los gobiernos.
4. Fortalecer la democracia con mecanismos permanentes de transparencia, rendición de cuentas y control social (Registro Oficial No. 449, 2008).

Precisamente, la configuración política de las nuevas autoridades subnacionales y su participación en los niveles de gobierno, genera un nuevo escenario nacional en torno al ejercicio de las competencias y prestación de servicios reconocidos en la Constitución de la República del Ecuador.

1.2. Metodología de presentación espacial de datos

Este documento sistematiza la información de los resultados de las elecciones de autoridades subnacionales para el período 2019-2023, con un énfasis especial en mancomunidades y consorcios a nivel nacional. Metodológicamente, la presente ficha técnica abarca un proceso de sistematización de información a nivel provincial, cantonal y parroquial rural que ha sido

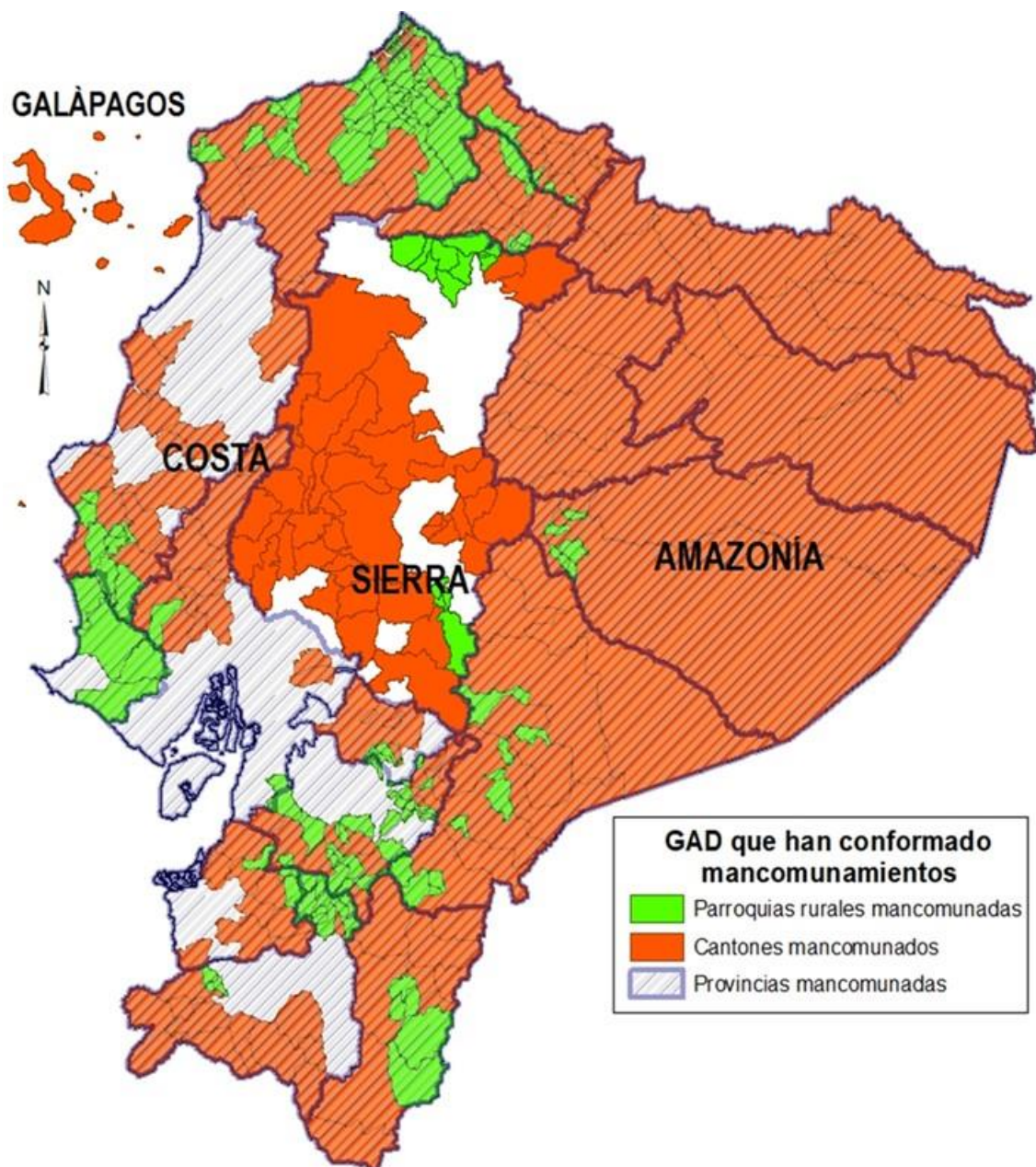
especializado desde un abordaje geográfico. De esta manera se han utilizado como recursos primordiales a los Sistemas de Información Geográfica (SIG), para agregar componentes de análisis político a las circunscripciones territoriales. De allí que ha surgido la necesidad de establecer una visualización de los resultados electorales mediante mapas de coropletas para cada mancomunidad y consorcio, es decir, la representación de una variable visual de color que se asigna al partido o movimiento político cuyo candidato ha ganado como autoridad del nivel ejecutivo del respectivo Gobierno Autónomo Descentralizado. Es preciso señalar que el levantamiento de información tiene fecha de corte a marzo del 2020.

Es así que, en la primera fase se ha realizado una recopilación y validación de datos tipo texto y numéricos de las autoridades electas y su porcentaje de votación obtenido en cada nivel de organización territorial: provincia, cantón y parroquia rural. Los porcentajes de votos obtenidos por las nuevas autoridades de las provincias, según señala el artículo 163 del Código de la Democracia, representa la adjudicación de dignidades en elecciones unipersonales, proclamando al binomio ganador para prefectura y viceprefectura que ha obtenido el mayor número de votos. En las elecciones para las alcaldías de distrito metropolitano y alcaldías municipales se proclama electo al candidato o candidata que ha obtenido el mayor número de votos. Sin embargo, los votos obtenidos por los presidentes de juntas parroquiales, no poseen la misma representatividad que señalan prefectos y alcaldes. De acuerdo al artículo 164 del Código de la Democracia, el porcentaje de votos que se presentan para el presidente electo de las juntas parroquiales se da en función de la asignación de escaños, en donde, al total de la votación obtenida por cada lista se aplicará la fórmula de divisores continuos, hasta obtener para cada una de ellas un número de cocientes igual al de los candidatos a elegirse como principales. La adjudicación de los escaños en cada lista corresponderá a los candidatos que hayan obtenido la mayor votación entre todos los candidatos de la circunscripción parroquial. Finalmente, el vocal más votado es quien preside la junta parroquial y ese porcentaje es el que se indica en la presente ficha técnica (Registro Oficial Suplemento No.578, 2009).

Tal información se ha obtenido de la base de datos de la Dirección Nacional de Estadística, adscrita a la Coordinación Nacional Técnica de Procesos Electorales del Consejo Nacional Electoral (2019). Este primer insumo validado ha sido trasladado a un entorno de Sistemas de Información Geográfica para poder automatizar el mapeo de la configuración política, adicionando gráficos estadísticos y tablas resumen por cada mancomunidad y consorcio, los cuales ayuden a la interpretación de datos y la estructuración de un compendio electoral.

Capítulo 2

2.1. Configuración espacial de mancomunidades y consorcios del Ecuador



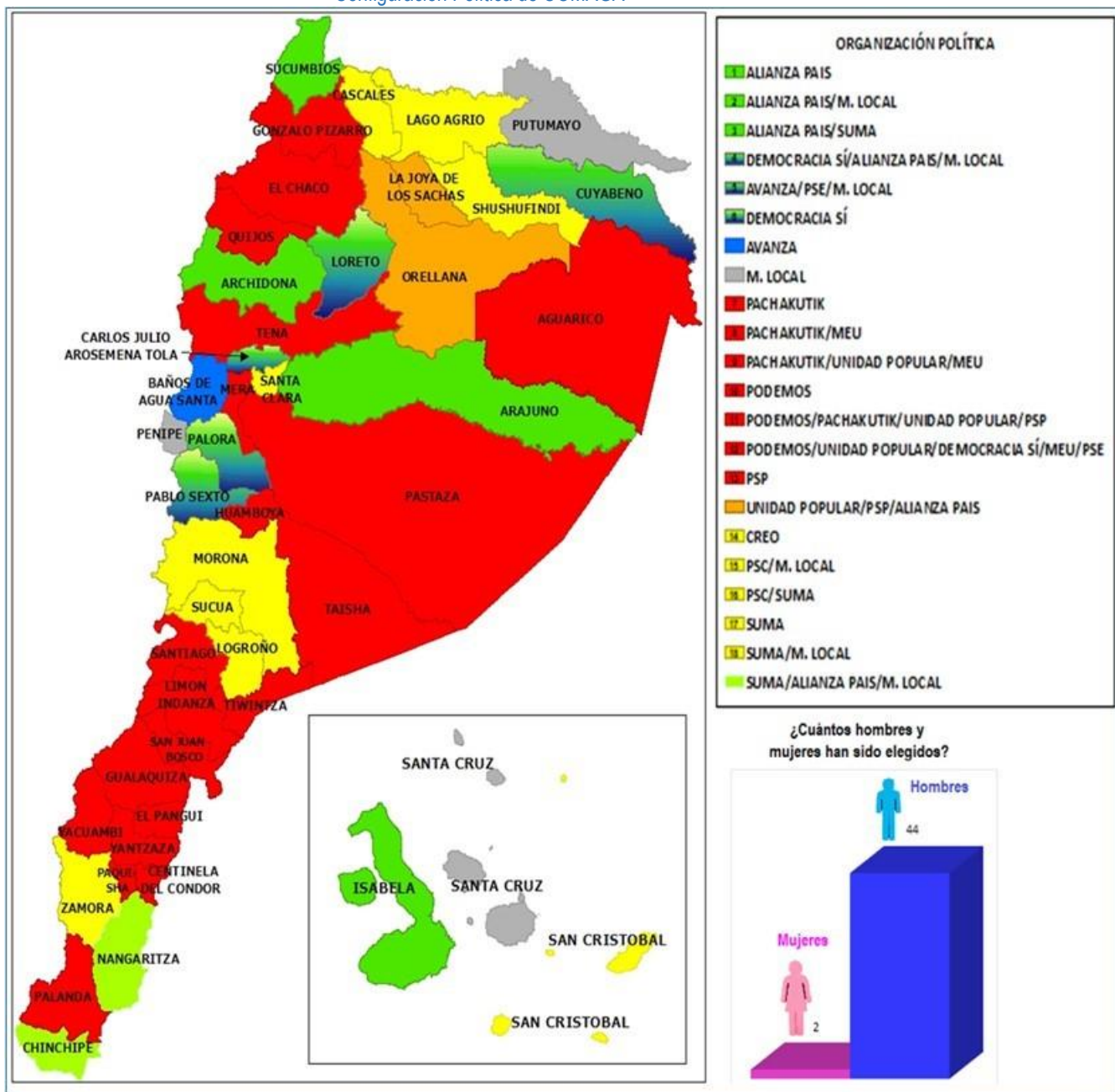
Fuente: Secretaría Técnica del Comité Nacional de Límites Internos, 2019

Elaboración: Consejo Nacional de Competencias, Dirección de Articulación Territorial y Resolución de Conflictos, 2019

2.1.1. Consorcios

2.1.1.1. Consorcio de Municipios Amazónicos y Galápagos “COMAGA”


Gráfico 1
Configuración Política de COMAGA



Fuente: Consejo Nacional Electoral, 2019

Elaboración: Consejo Nacional de Competencias, Dirección de Articulación Territorial y Resolución de Conflictos, 2019

Tabla 1
Presidente de COMAGA

DIGNIDAD	NOMBRES	ALCALDE DEL CANTÓN	PARTIDO POLÍTICO
Presidente	 Ing. Andrés Bonilla	Archidona Provincia: Napo	ALIANZA PONTE ONCE OBRAS Y TRABAJO. 11-35-62

Fuente: Consejo Nacional Electoral, 2019

Elaboración: Consejo Nacional de Competencias, Dirección de Articulación Territorial y Resolución de Conflictos, 2019

Tabla 2
Nivel Cantonal: Autoridades electas 2019 en COMAGA

No.	CANTÓN	ORGANIZACIÓN POLÍTICA	SIGLAS ORG.POLÍTICA	AUTORIDAD ELECTA	NÚMERO VOTOS	% VOTOS VÁLIDOS
1	AGUARICO	PACHAKUTIK	MUPP	JUAN CARLOS ORELLANA	2.090	61,76
2	SUCUMBOS	ALIANZA PAIS/M. LOCAL	MPAIS/MPMI	HENRY MEJIA	1.845	60,18
3	ORELLANA	UNIDAD POPULAR/PSP/ ALIANZA PAIS	UP/PSP/MPAIS/M OA	RICARDO RAMIREZ	26.171	54,60
4	TAISHA	PACHAKUTIK	MUPP	BARTOLOME WACHAPA	5.215	53,94
5	SAN JUAN BOSCO	PACHAKUTIK	MUPP	BOLIVAR CHACON	1.558	52,69
6	EL CHACO	PACHAKUTIK/UNIDAD POPULAR/MEU	MMPP/MUPP/UP/ MEU	JAVIER CHAVEZ	3.179	51,73
7	TIWINTZA	PSP	PSP	WILFRIDO CALLE	2.299	50,93
8	LA JOYA DE LOS SACHAS	UNIDAD POPULAR/PSP/ ALIANZA PAIS	UP/PSP/MPAIS/M OA	LUIS CORDONES	13.248	50,40
9	NANGARITZA	SUMA/ALIANZA PAIS/M. LOCAL	MAS/SUMA/ MPAIS	FREDY ADALBERTO ARMIJOS PEREZ	1.956	47,23
10	PALANDA	PODEMOS/UNIDAD POPULAR/ DEMOCRACIA SÍ/MEU/PSE	MNP/UP/MDSI/M EU/PSE	SEGUNDO MEJIA	2.842	46,19
11	LIMON INDANZA	PACHAKUTIK	MUPP	ERIK BUSTAMANTE RAMOS	2.874	45,29
12	PABLO SEXTO	DEMOCRACIA SÍ	MDSI	LENIN VERDUGO	632	42,36
13	EL PANGUI	PACHAKUTIK	MUPP	CARLOS PUNIN	2.882	42,15
14	LAGO AGRIO	SUMA/M. LOCAL	SUMA/MAC	ABRAHAM FREIRE PAZ	22.844	42,09
15	ISABELA	ALIANZA PAIS	MPAIS	BOLIVAR TUPIZA GIL	727	41,35
16	SANTIAGO	PACHAKUTIK	MUPP	ALFONSO ANTUASH	2.668	41,33
17	YACUAMBI	PACHAKUTIK	MUPP	VICTOR MANUEL GUALAN CHALAN	1.788	40,28
18	SANTA CLARA	PSC/M. LOCAL	MUPP/PSC	JERVIS ARBOLEDA	1.434	39,50
19	TENA	PSP	PSP	CARLOS GUEVARA	15.481	39,41
20	LORETO	AVANZA/PSE/ M. LOCAL	MDP/PPA/PSE	RENE GREFA	5.275	38,59
21	CASCALES	SUMA	SUMA	SILVIO QUEVEDO	2.582	38,42
22	BAÑOS DE AGUA SANTA	AVANZA	PPA	LUIS SILVA LUNA	5.731	37,82









No.	CANTÓN	ORGANIZACIÓN POLÍTICA	SIGLAS ORG.POLÍTICA	AUTORIDAD ELECTA	NÚMERO VOTOS	% VOTOS VÁLIDOS
23	ARAJUNO	ALIANZA PAIS/SUMA	MPAIS/SUMA	CESAR GREFA	1.656	37,80
24	PAQUISHA	PODEMOS/UNIDAD POPULAR/DEMOCRACIA SÍ/MEU/PSE	MNP/UP/MDSI/MEU/PSE	ANGEL CALVA	1.228	37,63
25	CHINCHIPE	SUMA/ALIANZA PAIS/M. LOCAL	MAS/SUMA/MPAIS	ALBERTO JARAMILLO NUÑEZ	2.396	36,74
26	ARCHIDONA	ALIANZA PAIS/M. LOCAL	MJS/MPAIS/MPS Y	ANDRES BONILLA	6.222	36,70
27	LOGROÑO	SUMA	SUMA	GREGORIO UNKUCH	1.490	36,41
28	SHUSHUFINDI	SUMA	SUMA	ESPERANZA TORRES	9.882	36,08
29	PENIPE	M. LOCAL	MPPC	LOURDES MANCERO	2.250	35,90
30	MORONA	CREO	CREO	FRANKLIN GALARZA	9.003	35,71
31	GUALAQUIZA	PACHAKUTIK	MUPP	FRANCIS PAVON	4.090	34,98
32	CUYABENO	DEMOCRACIA SÍ	MDSI	NELSON YAGUACHI	1.668	32,74
33	YANTAZA	PACHAKUTIK	MUPP	MARTIN JIMENEZ	4.179	32,70
34	SUCUA	PSC/SUMA	PSC/SUMA	ENRIQUE DELGADO	3.982	32,52
35	MERA	PODEMOS	MNP	GUIDMON TAMAYO AMORES	2.401	32,27
36	SAN CRISTOBAL	CREO	CREO	HENRY COBOS	1.502	32,06
37	GONZALO PIZARRO	PSP	PSP	SEGUNDO JARAMILLO	1.935	29,98
38	HUAMBOYA	PACHAKUTIK	MUPP	WILSON MAURO SHAKAI KANIRAS	1.446	29,42
39	PALORA	DEMOCRACIA SÍ	MDSI	LUIS ALEJANDRO HERAS	1.639	29,20
40	ZAMORA	CREO	CREO	VICTOR MANUEL GONZALEZ SALINAS	5.120	28,31
41	PUTUMAYO	M.LOCAL	MPMI	SEGUNDO LONDOÑO	1.384	27,59
42	SANTA CRUZ	M.LOCAL	MXMSC	ANGEL YANEZ VINUEZA	2.189	26,69
43	QUIJOS	PACHAKUTIK/MEU	MUPP/MEU	FRANKLIN ROSERO	1.120	24,64
44	PASTAZA	PODEMOS/PACHAKUTIK/UNIDAD POPULAR/PSP	MNP/MUPP/UP/PSP	OSWALDO ZUÑIGA	9.698	24,63
45	CENTINELA DEL CONDOR	PODEMOS/UNIDAD POPULAR/DEMOCRACIA SÍ/MEU/PSE	MNP/UP/MDSI/MEU/PSE	LUIS ALBERTO MERINO GONZALEZ	1.277	24,20
46	CARLOS JULIO AROSEMENA TOLA	DEMOCRACIA SÍ/ALIANZA PAIS/M. LOCAL	MDSI/MPAIS/MP AU/MPSY	ISAIAS PASOCHOA GUALLI	658	23,01

Fuente: Consejo Nacional Electoral, 2019

Elaboración: Consejo Nacional de Competencias, Dirección de Articulación Territorial y Resolución de Conflictos, 2019

Tabla 3
Conformación del Directorio de COMAGA

DIGNIDAD	NOMBRE	ALCALDE DEL CANTÓN	PARTIDO POLÍTICO	DIGNIDAD	NOMBRE	ALCALDE DEL CANTÓN	PARTIDO POLÍTICO
Presidente	 Ing. Andrés Bonilla	Archidona, Napo	ALIANZA PONTE ONCE OBRAS Y TRABAJO. 11-35-62	Vocal Principal	 Arq. Guidmon Tamayo	Mera, Pastaza	MOVIMIENTO NACIONAL PODEMOS 33
Vice-presidente	 Ing. Abraham Freire	Lago Agrio, Sucumbios	SUMA - ACUERDO CIUDADANO, 23-77	Vocal Suplente	 Ing. Oswaldo Zúñiga	Pastaza, Pastaza	PASTAZA SOMOS TODOS 33-18-2-3
Vocal Principal	 Dr. Luis Cordones	Joya de los Sachas, Orellana	ALIANZA ORELLANA 2-3-35-61	Vocal Principal	 Lcdo. Franklin Rosero	Quijos, Napo	ALIANZA QUIJOS YA ES HORA 18-4
Vocal Suplente	 Sr. Ricardo Ramírez	Francisco de Orellana, Orellana	ALIANZA ORELLANA 2-3-35-61	Vocal Suplente	 Abg. Isaías Pasochoa	Carlos Julio Arosemena Tola, Napo	ALIANZA ÑUKANCHI WAWQUI 20-35-61-62
Vocal Principal	 Lcdo. Bartolomé Wachapa	Taisha, Morona Santiago	MOVIMIENTO DE UNIDAD PLURINACIONAL PACHAKUTIK 18	Vocal Suplente	 Lcdo. Wilfrido Calle	Tiwintza, Morona Santiago	PARTIDO SOCIEDAD PATRIOTICA 21 DE ENERO 3

DIGNIDAD	NOMBRE	ALCALDE DEL CANTÓN	PARTIDO POLÍTICO	DIGNIDAD	NOMBRE	ALCALDE DEL CANTÓN	PARTIDO POLÍTICO
Vocal Principal	 Abg. Henry Mejía	Sucumbios, Sucumbios	ALIANZA POR LA UNIDAD LEALTAD Y VICTORIA 35-61	Vocal Suplente	 Sr. Nelson Yaguachi	Cuyabeno Sucumbios	MOVIMIENTO DEMOCRACIA SÍ 20
Vocal Principal	 Sr. Manuel González	Zamora, Zamora Chinchipe	MOVIMIENTO CREO, CREANDO OPORTUNIDADES 21	Vocal Suplente	 Dr. Martín Jiménez	Yantzaza, Zamora Chinchipe	MOVIMIENTO DE UNIDAD PLURINACIONAL PACHAKUTIK 18
Vocal Principal	 Msc. Ángel Yáñez	Santa Cruz, Galápagos	MOVIMIENTO POR MI SANTA CRUZ 103	Vocal Suplente	 Tlg. Henry Cobos	San Cristóbal, Galápagos	MOVIMIENTO CREO, CREANDO OPORTUNIDADES 21
Vocal Principal	 Dr. Luis Silva	Baños de Agua Santa, Tungurahua	PARTIDO POLÍTICO AVANZA 8	Vocal Suplente	 Dra. Lourdes Mancero	Penipe, Chimborazo	MOVIMIENTO POLÍTICO PROVINCIAL CAMBIO 62

Fuente: Consejo Nacional Electoral, 2019

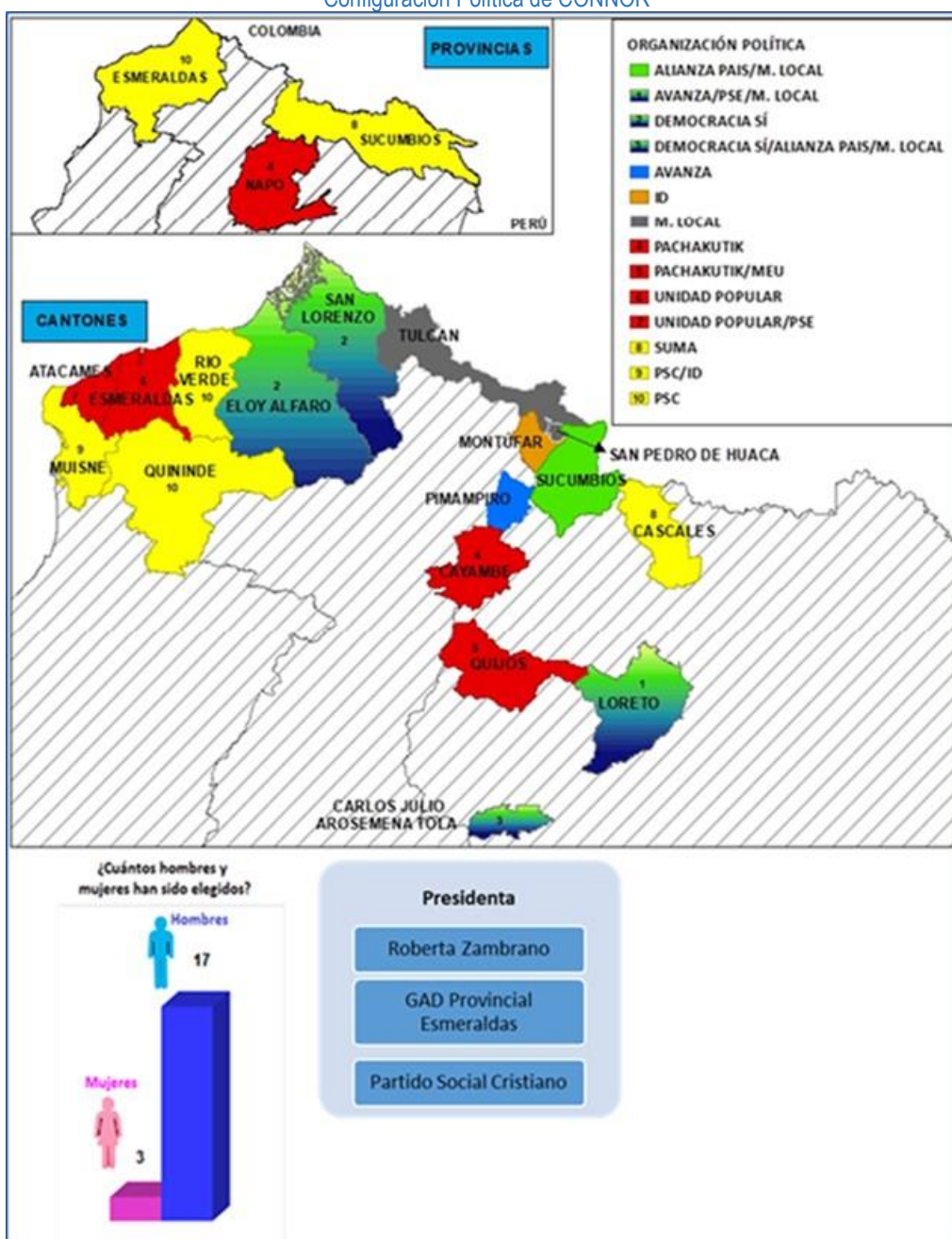
Elaboración: Consejo Nacional de Competencias, Dirección de Articulación Territorial y Resolución de Conflictos, 2019

El análisis realizado para el Consorcio de Municipios Amazónicos y Galápagos contiene matrices que indican a detalle la conformación de su directorio. Este ha sido un ejercicio no realizado para los mancomunamientos a continuación detallados, y esto se debe a la alta representatividad de COMAGA en la Región Amazónica, puesto que agrupa 46 municipios: 41 amazónicos, 3 de Galápagos; y a ellos se suman Baños y Penipe. La creación de COMAGA, como una entidad de derecho público, fue realizada mediante R.O. 184 del 9 de abril de 1953. Es decir, su establecimiento data de muchos años previos a la expedición del Cootad, que es el cuerpo legal que

establece el procedimiento para la conformación de mancomunidades y consorcios (R.O. 166, 2014). En este sentido, es primordial un análisis más detallado de COMAGA por su trayectoria de acción con miras a una integración territorial.

2.1.1.2. Consorcio de GAD Provinciales y Municipales del Norte del País “CONNOR”

Gráfico 2
Configuración Política de CONNOR



Fuente: Consejo Nacional Electoral, 2019

Elaboración: Consejo Nacional de Competencias, Dirección de Articulación Territorial y Resolución de Conflictos, 2019

Tabla 4

Nivel Provincial: Autoridades electas 2019 en CONNOR

No.	PROVINCIA	ORGANIZACIÓN POLÍTICA	SIGLAS ORG.POLÍTICA	AUTORIDAD ELECTA	NÚMERO VOTOS	% VOTOS VÁLIDOS
1	SUCUMBIOS	SUMA	SUMA	AMADO CHAVEZ	50.276	48,56
2	ESMERALDAS	PSC	PSC	ROBERTA ZAMBRANO	81.735	33,56
3	NAPO	PACHAKUTIK	MUPP	RITA TUNAY	23.227	33,55

Fuente: Consejo Nacional Electoral, 2019

Elaboración: Consejo Nacional de Competencias, Dirección de Articulación Territorial y Resolución de Conflictos, 2019

Tabla 5

Nivel Municipal: Autoridades electas 2019 en CONNOR

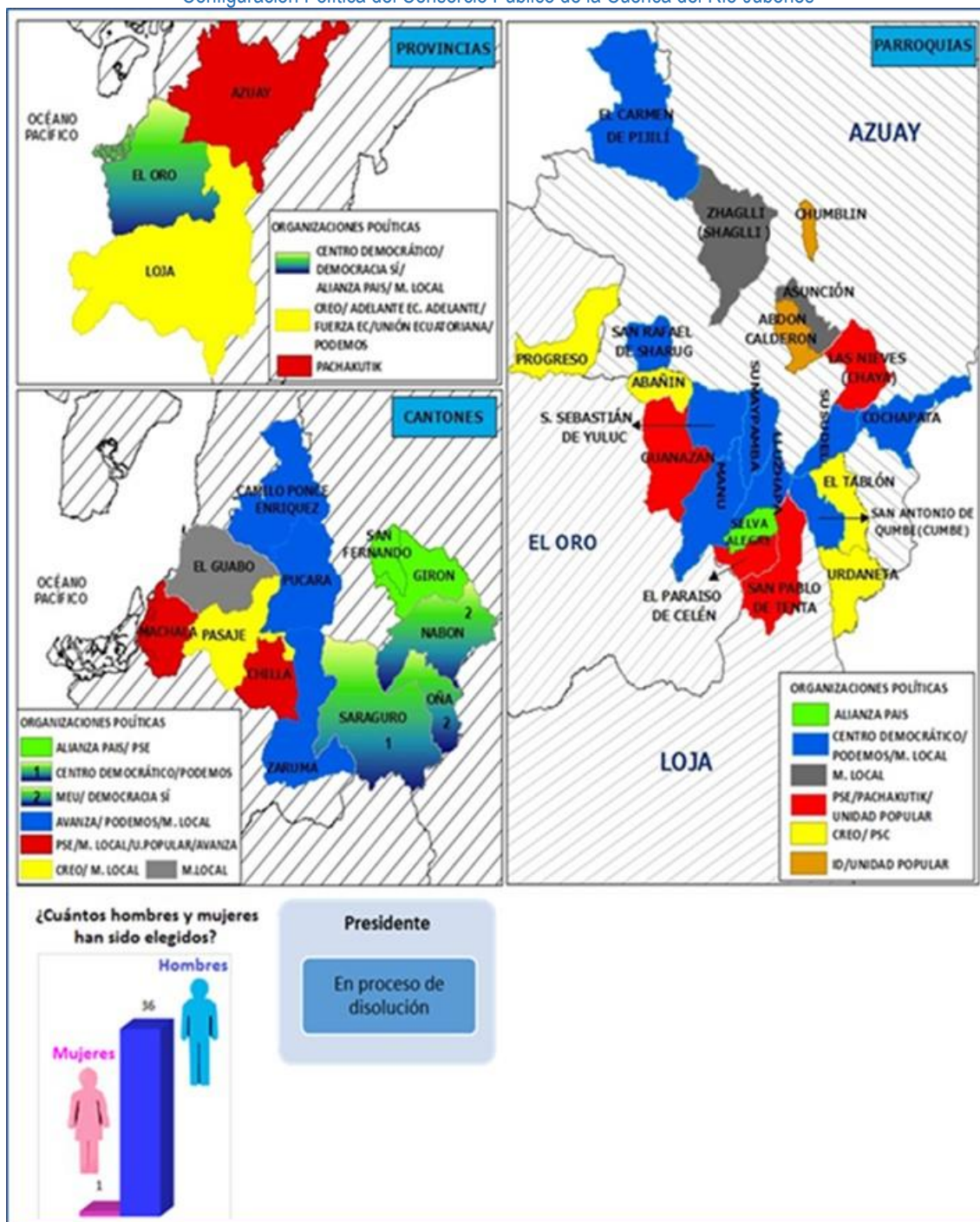
No.	CANTÓN	ORGANIZACIÓN POLÍTICA	SIGLAS ORG.POLÍTICA	AUTORIDAD ELECTA	NÚMERO VOTOS	% VOTOS VÁLIDOS
1	SUCUMBIOS	ALIANZA PAIS/M. LOCAL	MPAIS/MPMI	HENRY MEJIA	1.845	60,18
2	ESMERALDAS	UNIDAD POPULAR	UP	LUCÍA SOSA	49.097	44,96
3	PIMAMPIRO	AVANZA	PPA	ARMANDO CHAVEZ	4.311	42,58
4	SAN LORENZO	DEMOCRACIA SÍ	MDSI	GLEEN ARROYO	8.051	41,82
5	CAYAMBE	PACHAKUTIK	MUPP	GUILLERMO CHURUCHUMBI	22.579	38,79
6	LORETO	AVANZA/PSE/M. LOCAL	MDP/PPA/PSE	RENÉ GREFA	5.275	38,59
7	CASCALES	SUMA	SUMA	SILVIO QUEVEDO	2.582	38,42
8	ATACAMES	UNIDAD POPULAR/PSE	UP/PSE	FREDY SILDARRIAGA CORRAL	9.008	37,49
9	MONTUFAR	ID	ID	ANDRÉS PONCE LOPEZ	7.350	36,08
10	TULCAN	M. LOCAL	MS	CRISTIAN BENAVIDES	19.079	33,32
11	RIOVERDE	PSC	PSC	JOFFRE QUINTERO BOLAÑOS	4.312	31,22
12	ELOY ALFARO	DEMOCRACIA SÍ	MDSI	DAVID ROSERO CASTILLO	6.485	31,13
13	QUININDE	PSC	PSC	CARLOS BARCIA MOLINA	18.027	30,59
14	QUIJOS	PACHAKUTIK/MEU	MUPP/MEU	FRANKLIN ROSERO	1.120	24,64
15	CARLOS JULIO AROSEMENA TOLA	DEMOCRACIA SÍ/ALIANZA PAIS/M. LOCAL	MDSI/MPAIS/MPAU/MPSY	ISAIAS PASOCHOA GUALLI	658	23,01
16	MUISNE	PSC/ID	PSC/ID	TAIRON QUINTERO	3.419	22,08
17	SAN PEDRO DE HUACA	M.LOCAL	MLC	ARMANDO PAILLACHO MELO	1.109	19,04

Fuente: Consejo Nacional Electoral, 2019

Elaboración: Consejo Nacional de Competencias, Dirección de Articulación Territorial y Resolución de Conflictos, 2019

2.1.1.3. Consorcio Público de la Cuenca del Río Jubones

Gráfico 3
Configuración Política del Consorcio Público de la Cuenca del Río Jubones



Fuente: Consejo Nacional Electoral, 2019

Elaboración: Consejo Nacional de Competencias, Dirección de Articulación Territorial y Resolución de Conflictos, 2019

Tabla 6

Nivel Provincial: Autoridades electas 2019 en Consorcio Público de la Cuenca del Río Jubones

No.	PROVINCIA	ORGANIZACIÓN POLÍTICA	SIGLAS ORG.POLÍTICA	AUTORIDAD ELECTA	NÚMERO VOTOS	% VOTOS VÁLIDOS
1	LOJA	CREO/ADELANTE ECUATORIANO ADELANTE/FUERZA EC/UNIÓN ECUATORIANA/PODEMOS/M. LOCAL	CREO/MCUP/PAE A/FE/UE/MNP	RAFAEL DAVILA	86.180	34,08
2	AZUAY	PACHAKUTIK	MUPP	YAKU PEREZ	117.163	29,00
3	EL ORO	CENTRO DEMOCRÁTICO/DEMOCRACIA SÍ/ALIANZA PAIS/M. LOCAL	CD/MDSI/ MPAIS/MSUR	CLEMENTE BRAVO	104.968	27,73

Fuente: Consejo Nacional Electoral, 2019

Elaboración: Consejo Nacional de Competencias, Dirección de Articulación Territorial y Resolución de Conflictos, 2019

Tabla 7

Nivel Municipal: Autoridades electas 2019 en Consorcio Público de la Cuenca del Río Jubones

No.	CANTÓN	ORGANIZACIÓN POLÍTICA	SIGLAS ORG.POLÍTICA	AUTORIDAD ELECTA	NÚMERO VOTOS	% VOTOS VÁLIDOS
1	SARAGURO	CENTRO DEMOCRÁTICO/PODEMOS	CD/MNP	ANDRES MUÑOZ	11.115	55,62
2	OÑA	MEU/DEMOCRACIA SÍ	MEU/MDSI	IVAN ULLAURI CORONEL	1.132	42,13
3	SAN FERNANDO	ALIANZA PAIS	MPAIS	CLAUDIO OMAR LOJA	1.189	37,50
4	PUCARA	PODEMOS/M. LOCAL	MNP/MPDR	LUIS YANEZ	2.249	37,12
5	CHILLA	PSE/M. LOCAL	PSE/MAR	RICHARD CARTUCHE MALLA	1.075	34,66
6	MACHALA	UNIDAD POPULAR/AVANZA	UP/PPA	DARIO MACAS	51.620	32,89
7	CAMILO PONCE ENRIQUEZ	PODEMOS/M. LOCAL	MNP/MPDR	BALDOR BERMEO	3.933	31,67
8	NABON	MEU/DEMOCRACIA SÍ	MEU/MDSI	PATRICIO MALDONADO	3.017	29,22
9	GIRON	ALIANZA PAIS/PSE	MPAIS/PSE	JOSE MIGUEL UZHCA	2.305	28,09
10	ZARUMA	AVANZA	PPA	JHANSY LOPEZ JUMBO	4.366	26,37
11	EL GUABO	M.LOCAL	MAR	HITLER ALVAREZ	8.581	26,08
12	PASAJE	CREO/M. LOCAL	SIII/CREO	CESAR GENARO ENCALADA	10.637	21,83

Fuente: Consejo Nacional Electoral, 2019

Elaboración: Consejo Nacional de Competencias, Dirección de Articulación Territorial y Resolución de Conflictos, 2019

Tabla 8

Nivel Parroquial Rural: Autoridades electas 2019 en Consorcio Público de la Cuenca del Río Jubones

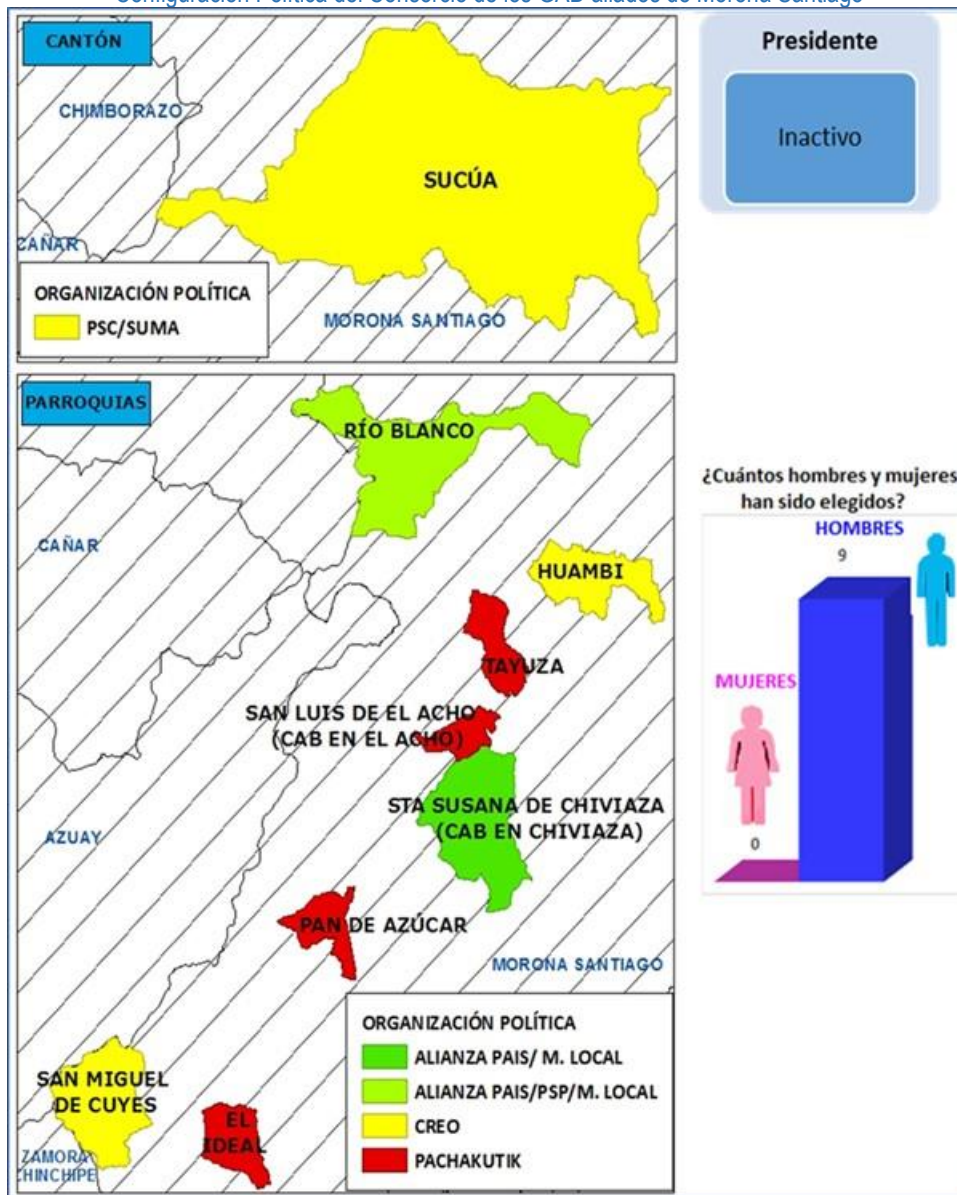
No.	PARROQUIA	ORGANIZACIÓN POLÍTICA	SIGLAS ORG.POLÍTICA	AUTORIDAD ELECTA	NÚMERO VOTOS	% VOTOS VÁLIDOS
1	SAN PABLO DE TENTA	PSE/PACHAKUTIK	PSE/MUPP	SAMUEL ISAIAS GUALAN	1.057	14,37
2	SAN RAFAEL DE SHARUG	PODEMOS/M. LOCAL	MNP/MPDR	RENE BARREZUETA	392	13,98
3	LLUZHAPA	CENTRO DEMOCRÁTICO/PODEMOS	CD/MNP	EDWIN BOLIVAR ORDOÑEZ	462	13,58
4	EL PARAISO DE CELEN	PSE/PACHAKUTIK	PSE/MUPP	MANUEL NAMCELA AVILA	671	13,12
5	SUMAYPAMBA	CENTRO DEMOCRÁTICO/PODEMOS	CD/MNP	JACINTO ROMERO MACAS	338	13,02
6	SAN ANTONIO DE QUMBE (CUMBE)	CENTRO DEMOCRÁTICO/PODEMOS	CD/MNP	MANUEL ALBERTO PACHECO	460	12,43
7	ABAÑIN	PSC	PSC	CARLOS VINICIO AGUILAR OCHOA	461	12,01
8	MANU	CENTRO DEMOCRÁTICO/PODEMOS	CD/MNP	ANGEL ARMIJOS	731	11,95
9	SELVA ALEGRE	ALIANZA PAIS	MPAIS	LINDER PAE BACILIO CASTILLO	301	10,84
10	ZHAGLLI (SHAGLLI)	M. LOCAL	MTSP	ELIAS PEÑALOZA	460	10,82
11	EL CARMEN DE PIJILI	PODEMOS/M. LOCAL	MNP/MPDR	MARCELO VASQUEZ	309	10,80
12	ASUNCION	M.LOCAL	MUPD	JAIRO NARANJO	605	10,23
13	GUANAZAN	UNIDAD POPULAR	UP	HENRY SERRANO PEÑA	571	9,95
14	LAS NIEVES (CHAYA)	PSE	PSE	ISMAEL LEANDRO RAMON ERRAEZ	376	9,83
15	SUSUDEL	PODEMOS/M. LOCAL	MNP/MPDR	MANUEL HUMBERTO OCHOA	245	9,68
16	EL TABLON	PSC	PSC	SIXTO JACOME	196	9,44
17	PROGRESO	PSC	PSC	JOHNNY JOSE CHAVEZ ORELLANA	642	9,33
18	URDANETA (PAQUISHAPA)	CREO	CREO	ANA GABRIELA LABANDA VITERI	797	8,45
19	CHUMBLIN	ID	ID	CARLOS AREVALO	120	8,19
20	SAN SEBASTIAN DE YULUC	CENTRO DEMOCRÁTICO/PODEMOS	CD/MNP	JULIO JARAMILLO SIGUENZA	186	8,07
21	ABDON CALDERON (LA UNION)	ID/UNIDAD POPULAR	ID/UP	GALO TOLEDO BARROS	473	6,93
22	COCHAPATA	PODEMOS/M. LOCAL	MNP/MPDR	FRANKLIN MOROCHO	368	6,75

Fuente: Consejo Nacional Electoral, 2019

Elaboración: Consejo Nacional de Competencias, Dirección de Articulación Territorial y Resolución de Conflictos, 2019

2.1.1.4. Consorcio de los GAD aliados de Morona Santiago

Gráfico 4
Configuración Política del Consorcio de los GAD aliados de Morona Santiago



Fuente: Consejo Nacional Electoral, 2019

Elaboración: Consejo Nacional de Competencias, Dirección de Articulación Territorial y Resolución de Conflictos, 2019

Tabla 9

Nivel Municipal: Autoridades electas 2019 en Consorcio de los GAD aliados de Morona Santiago

No.	CANTÓN	ORGANIZACIÓN POLÍTICA	SIGLAS ORG.POLÍTICA	AUTORIDAD ELECTA	NÚMERO VOTOS	% VOTOS VÁLIDOS
1	SUCÚA	PSC/SUMA	PSC/SUMA	ENRIQUE DELGADO TORRES	3.982	32,52

Fuente: Consejo Nacional Electoral, 2019

Elaboración: Consejo Nacional de Competencias, Dirección de Articulación Territorial y Resolución de Conflictos, 2019

Tabla 10

Nivel Parroquial Rural: Autoridades electas 2019 en Consorcio de los GAD aliados de Morona Santiago

No.	PARROQUIA	ORGANIZACIÓN POLÍTICA	SIGLAS ORG.POLÍTICA	AUTORIDAD ELECTA	NÚMERO VOTOS	% VOTOS VÁLIDOS
1	SAN LUIS DE EL ACHO	MUPP	PACHAKUTIK	MAURICIO VELEZ	193	15,77
2	PAN DE AZÚCAR	MUPP	PACHAKUTIK	ALFONSO LOJANO	131	15,36
3	EL IDEAL	MUPP	PACHAKUTIK	GERMAN CHUVA	292	14,03
4	STA. SUSANA DE CHIVIAZA	MPFA/MPAIS	ALIANZA PAIS/M. LOCAL	BYRON ORELLANA	203	11,46
5	TAYUZA	MUPP	PACHAKUTIK	ENRIQUE SAANT	352	11,19
6	SAN MIGUEL DE CUYES	CREO	CREO	VICTOR SUQUI FERNANDEZ	63	10,73
7	HUAMBI	CREO	CREO	JORGE MENESES	648	10,11
8	RÍO BLANCO	MPFA/MPAIS/ PSP	ALIANZA PAIS/PSP/M. LOCAL	KLEVER CORONEL	399	10,05

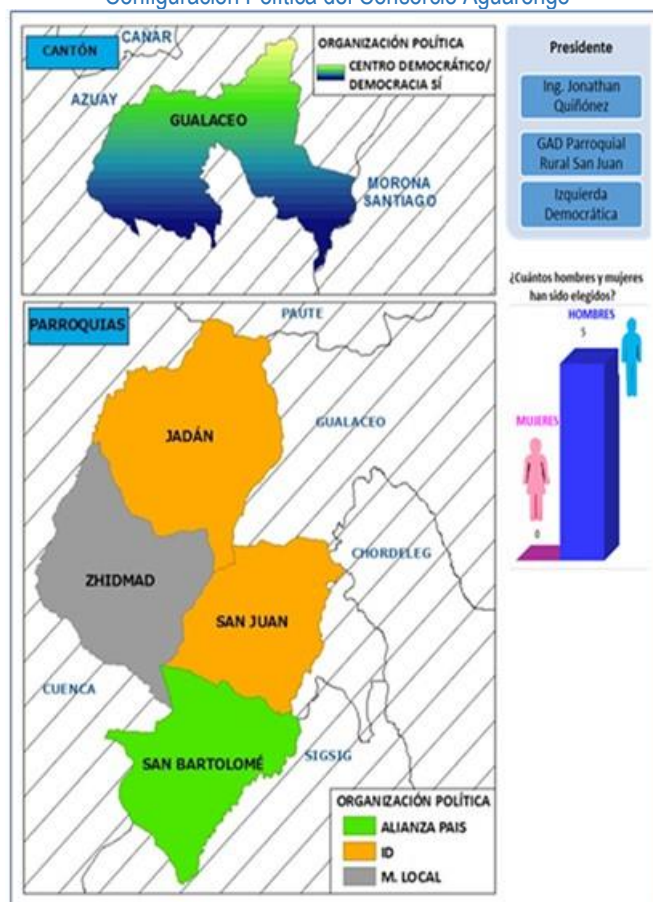
Fuente: Consejo Nacional Electoral, 2019

Elaboración: Consejo Nacional de Competencias, Dirección de Articulación Territorial y Resolución de Conflictos, 2019

2.1.1.5. Consorcio Aguarongo

Gráfico 5

Configuración Política del Consorcio Aguarongo



Fuente: Consejo Nacional Electoral, 2019

Elaboración: Consejo Nacional de Competencias, Dirección de Articulación Territorial y Resolución de Conflictos, 2019



Tabla 11

Nivel Municipal: Autoridades electas 2019 en Consorcio Aguarongo

No.	CANTÓN	ORGANIZACIÓN POLÍTICA	SIGLAS ORG.POLÍTICA	AUTORIDAD ELECTA	NÚMERO VOTOS	% VOTOS VÁLIDOS
1	GUALACEO	CENTRO DEMOCRÁTICO/DEMOCRACIA SÍ	CD/MDSI	GUSTAVO VERA	10.677	40,48

Fuente: Consejo Nacional Electoral, 2019

Elaboración: Consejo Nacional de Competencias, Dirección de Articulación Territorial y Resolución de Conflictos, 2019

Tabla 12

Nivel Parroquial Rural: Autoridades electas 2019 en Consorcio Aguarongo

No.	PARROQUIA	ORGANIZACIÓN POLÍTICA	SIGLAS ORG.POLÍTICA	AUTORIDAD ELECTA	NÚMERO VOTOS	% VOTOS VÁLIDOS
1	SAN BARTOLOMÉ	ALIANZA PAIS	MPAIS	FRANCISCO PIZARRO	1.130	15,48
2	JADÁN	ID	ID	JUAN TIGRE	1.316	12,88
3	SAN JUAN	ID	ID	JONNATHAN QUIÑONEZ	1.163	11,97
4	ZHIDMAD	M. LOCAL	MASI	JOSE LUCERO	451	7,01

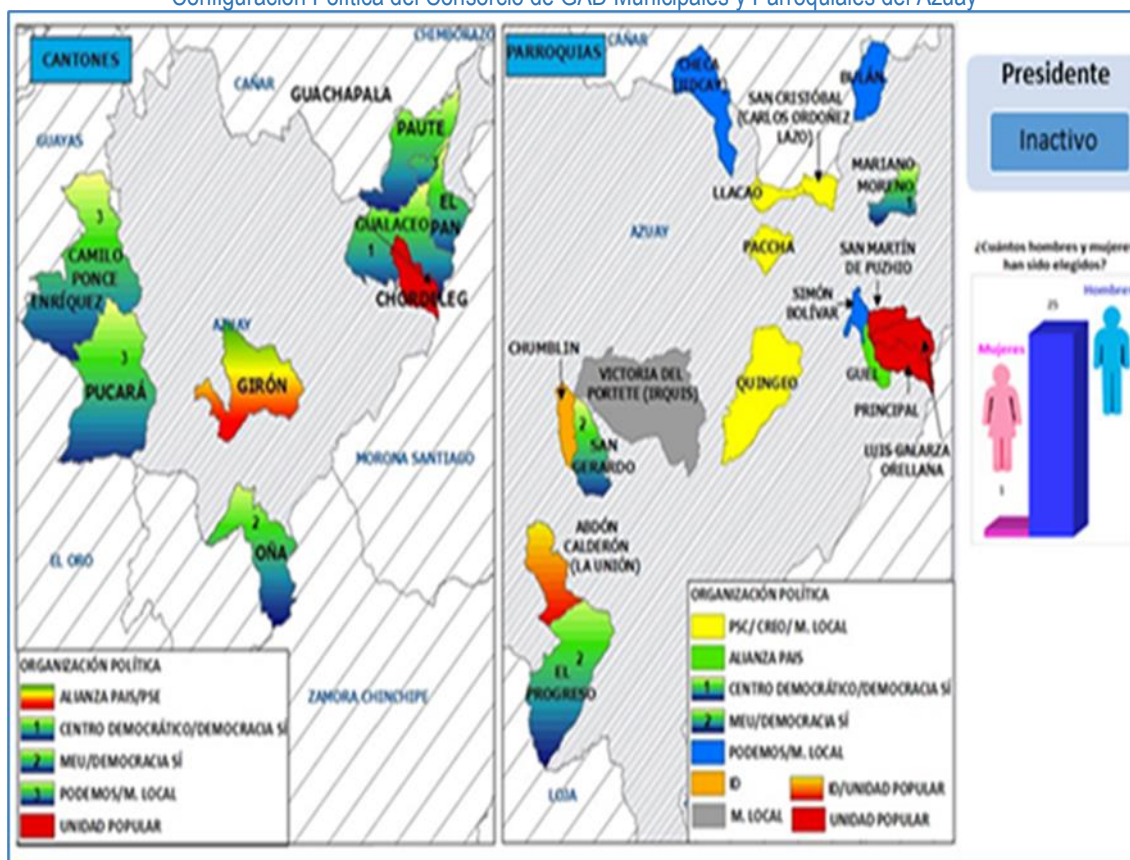
Fuente: Consejo Nacional Electoral, 2019

Elaboración: Consejo Nacional de Competencias, Dirección de Articulación Territorial y Resolución de Conflictos, 2019

2.1.1.6. Consorcio de GAD Municipales y Parroquiales del Azuay

Gráfico 6

Configuración Política del Consorcio de GAD Municipales y Parroquiales del Azuay



Fuente: Consejo Nacional Electoral, 2019

Elaboración: Consejo Nacional de Competencias, Dirección de Articulación Territorial y Resolución de Conflictos, 2019

Tabla 13

Nivel Municipal: Autoridades electas 2019 en Consorcio de GAD Municipales y Parroquiales del Azuayo

No.	CANTÓN	ORGANIZACIÓN POLÍTICA	SIGLAS ORG.POLÍTICA	AUTORIDAD ELECTA	NÚMERO VOTOS	% VOTOS VÁLIDOS
1	CHORDELEG	UNIDAD POPULAR	UP	DEIFILIO ARÉVALO	4.084	50,34
2	EL PAN	PODEMOS/M. LOCAL	MNP/MPDR	RIGOBERTO BORJA	1.020	43,81
3	OÑA	MEU/DEMOCRACIA SÍ	MEU/MDSI	IVAN ULLAURI CORONEL	1.132	42,13
4	PAUTE	PODEMOS/M. LOCAL	MNP/MPDR	RAUL DELGADO	7.111	41,97
5	GUALACEO	CENTRO DEMOCRÁTICO/DEMOCRACIA SÍ	CD/MDSI	GUSTAVO VERA	10.677	40,48
6	GUACHAPALA	MEU/DEMOCRACIA SÍ	MEU/MDSI	JOSÉ FRANCISCO LUZURIAGA PAIDA	905	37,26
7	PUCARÁ	PODEMOS/M. LOCAL	MNP/MPDR	LUIS YANEZ	2.249	37,12
8	CAMILO PONCE ENRIQUEZ	PODEMOS/M. LOCAL	MNP/MPDR	BALDOR BERMEO	3.933	31,67
9	GIRÓN	ALIANZA PAIS/PSE	MPAIS/PSE	JOSÉ MIGUEL UZHCA	2.305	28,09

Fuente: Consejo Nacional Electoral, 2019

Elaboración: Consejo Nacional de Competencias, Dirección de Articulación Territorial y Resolución de Conflictos, 2019

Tabla 14

Nivel Parroquial Rural: Autoridades electas 2019 en Consorcio de GAD Municipales y Parroquiales del Azuayo

No.	PARROQUIA	ORGANIZACIÓN POLÍTICA	SIGLAS ORG.POLÍTICA	AUTORIDAD ELECTA	NÚMERO VOTOS	% VOTOS VÁLIDOS
1	GUEL	ALIANZA PAIS	MPAIS	JAVIER CABRERA CORONEL	509	17,32
2	SIMÓN BOLÍVAR (CAB. EN GAÑANZOL)	PODEMOS/M. LOCAL	MASI/MNP/MP DR	WILMER CASTRO MOSCOSO	235	13,75
3	MARIANO MORENO	CENTRO DEMOCRÁTICO/DEMOC RACIA SÍ	CD/MDSI	HONORATO RUIZ CAMOVERDE	600	13,27
4	CHECA (JIDCAY)	PODEMOS/M. LOCAL	MNP/MPDR	JORGE TORRES	816	11,18
5	SAN MARTÍN DE PUZHIO	UNIDAD POPULAR	UP	SEGUNDO CASTRO	210	10,73
6	LUIS GALARZA ORELLANA (DELEGSOL)	UNIDAD POPULAR	UP	MARIO SALINAS	242	10,70
7	BULAN (JOSÉ VÍCTOR IZQUIERDO)	PODEMOS/M. LOCAL	MNP/MPDR	RENE BARRERA	311	10,45
8	SAN CRISTÓBAL (CARLOS ORDOÑEZ LAZO)	PSC	PSC	FLAVIO OSWALDO CASTRO	526	10,31
9	PACCHA	CREO/M. LOCAL	MI/CREO	CARLOS EDUARDO GARCIA GOMEZ	1.333	10,23
10	SAN GERARDO	MEU/DEMOCRACIA SÍ	MEU/MDSI	REVECA NIEVES	134	9,52
11	EL PROGRESO (CAB. EN ZHOTA)	MEU/DEMOCRACIA SÍ	MEU/MDSI	EFRAIN SANMARTIN	358	9,30
12	LLACAO	CREO/M. LOCAL	MI/CREO	WILSON GIOVANNY CULCAY	964	9,22
13	QUINGEO	CREO	CREO	DARWIN CHILLOGALLI VALLADARES	1.395	8,70

No.	PARROQUIA	ORGANIZACIÓN POLÍTICA	SIGLAS ORG.POLÍTICA	AUTORIDAD ELECTA	NÚMERO VOTOS	% VOTOS VÁLIDOS
14	CHUMBLIN	ID	ID	CARLOS ARÉVALO	120	8,19
15	PRINCIPAL	UNIDAD POPULAR	UP	SANDRO CASTRO	287	8,05
16	VICTORIA DEL PORTETE	M. LOCAL	MCR	ROMULO ENRIQUE GUZMÁN CALLE	897	7,34
17	ABDÓN CALDERÓN (LA UNION)	ID/UNIDAD POPULAR	ID/UP	GALO TOLEDO BARROS	473	6,93

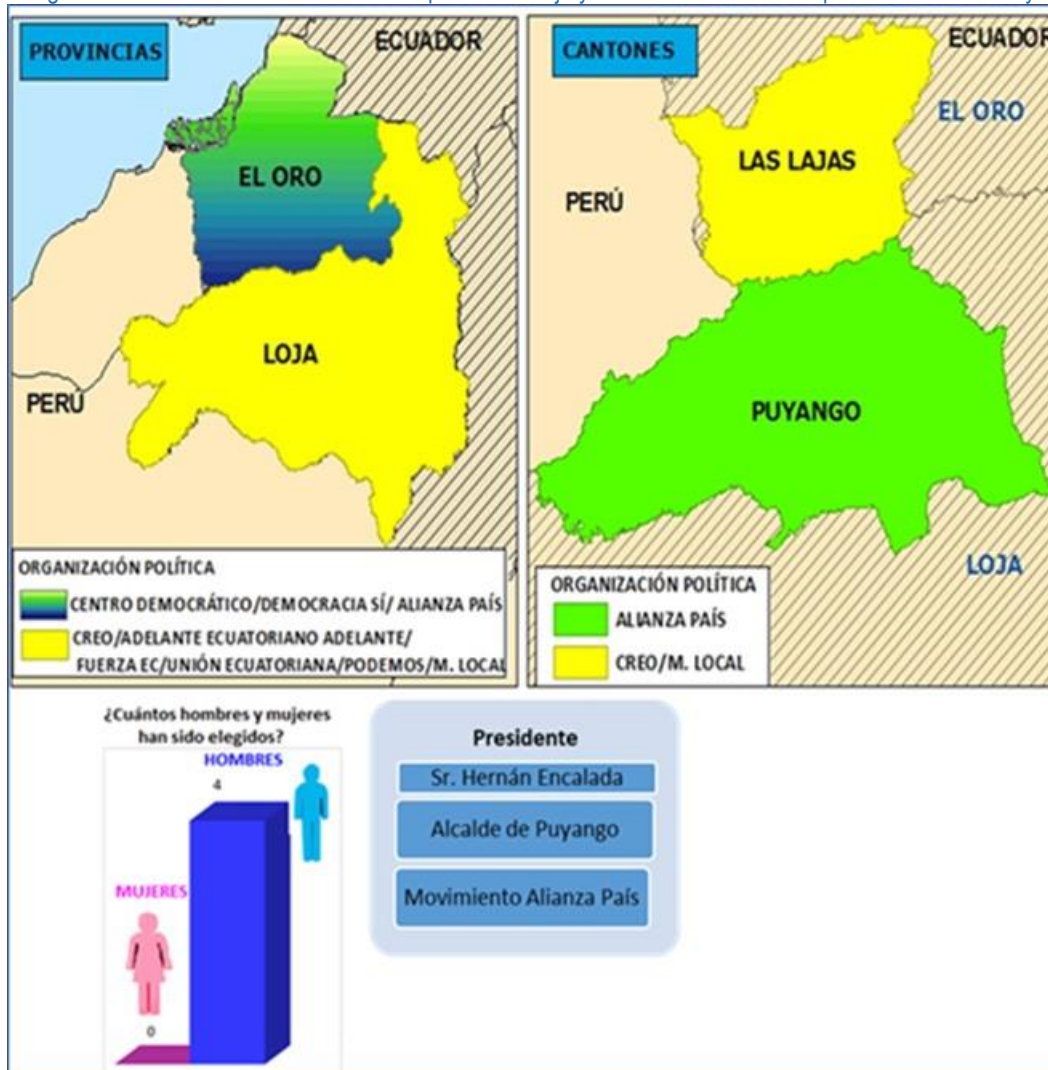
Fuente: Consejo Nacional Electoral, 2019

Elaboración: Consejo Nacional de Competencias, Dirección de Articulación Territorial y Resolución de Conflictos, 2019

2.1.1.7. Consorcio Público para el manejo y administración del Bosque Petrificado de Puyango

Gráfico 7

Configuración Política de Consorcio Público para el manejo y administración del Bosque Petrificado de Puyango



Fuente: Consejo Nacional Electoral, 2019

Elaboración: Consejo Nacional de Competencias, Dirección de Articulación Territorial y Resolución de Conflictos, 2019

Tabla 15

Nivel Provincial: Autoridades electas 2019 en Consorcio Público para el manejo y administración del Bosque Petrificado de Puyango

No.	PROVINCIA	ORGANIZACIÓN POLÍTICA	SIGLAS ORG.POLÍTICA	AUTORIDAD ELECTA	NÚMERO VOTOS	% VOTOS VÁLIDOS
1	LOJA	CREO/ADELANTE ECUATORIANO ADELANTE/FUERZA EC/UNIÓN ECUATORIANA/PODEMOS/M. LOCAL	CREO/MCUP/P AEA/FE/UE/ MNP	RAFAEL DAVILA	86.180	34,08
2	EL ORO	CENTRO DEMOCRÁTICO/DEMOCRACIA SÍ/ALIANZA PAIS/M. LOCAL	CD/MDSI/MPAI S/MSUR	CLEMENTE BRAVO	104.968	27,73

Fuente: Consejo Nacional Electoral, 2019

Elaboración: Consejo Nacional de Competencias, Dirección de Articulación Territorial y Resolución de Conflictos, 2019

Tabla 16

Nivel Municipal: Autoridades electas 2019 en Consorcio Público para el manejo y administración del Bosque Petrificado de Puyango

No.	CANTÓN	ORGANIZACIÓN POLÍTICA	SIGLAS ORG.POLÍTICA	AUTORIDAD ELECTA	NÚMERO VOTOS	% VOTOS VÁLIDOS
1	PUYANGO	ALIANZA PAIS	MPAIS	HERNAN ENCALADA	4.690	42,70
2	LAS LAJAS	CREO/M. LOCAL	SIII/CREO	ENRIQUE GONZALEZ	1.918	42,57

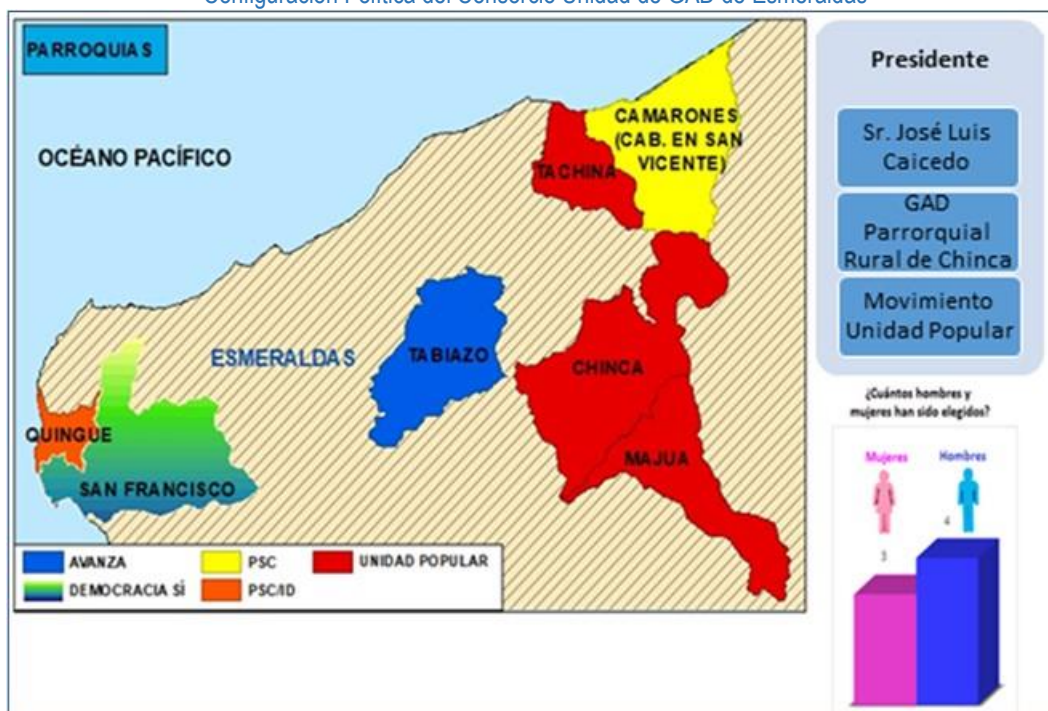
Fuente: Consejo Nacional Electoral, 2019

Elaboración: Consejo Nacional de Competencias, Dirección de Articulación Territorial y Resolución de Conflictos, 2019

2.1.1.8. Consorcio Unidad de GAD de Esmeraldas

Gráfico 8

Configuración Política del Consorcio Unidad de GAD de Esmeraldas



Fuente: Consejo Nacional Electoral, 2019

Elaboración: Consejo Nacional de Competencias, Dirección de Articulación Territorial y Resolución de Conflictos, 2019

Tabla 17

Nivel Parroquial Rural: Autoridades electas 2019 en Consorcio Unidad GAD de Esmeraldas

No.	PARROQUIA	ORGANIZACIÓN POLÍTICA	SIGLAS ORG.POLÍTICA	AUTORIDAD ELECTA	NÚMERO VOTOS	% VOTOS VÁLIDOS
1	QUINGUE	PSC/ID	PSC/ID	DIANA ULLOA	165	7,97
2	TABIAZO	AVANZA	PPA	IVER QUIÑONEZ	481	7,88
3	SAN FRANCISCO	DEMOCRACIA SÍ	MDSI	PATRICIO BOLAÑOS	323	7,00
4	CHINCA	UNIDAD POPULAR	UP	JOSE LUIS CAICEDO	432	6,93
5	CAMARONES	PSC	PSC	ANNIE CARRANZA	347	6,73
6	MAJUA	UNIDAD POPULAR	UP	DARWIN CEVALLOS	264	6,64
7	TACHINA	UNIDAD POPULAR	UP	MARGARITA LOOR	499	5,97

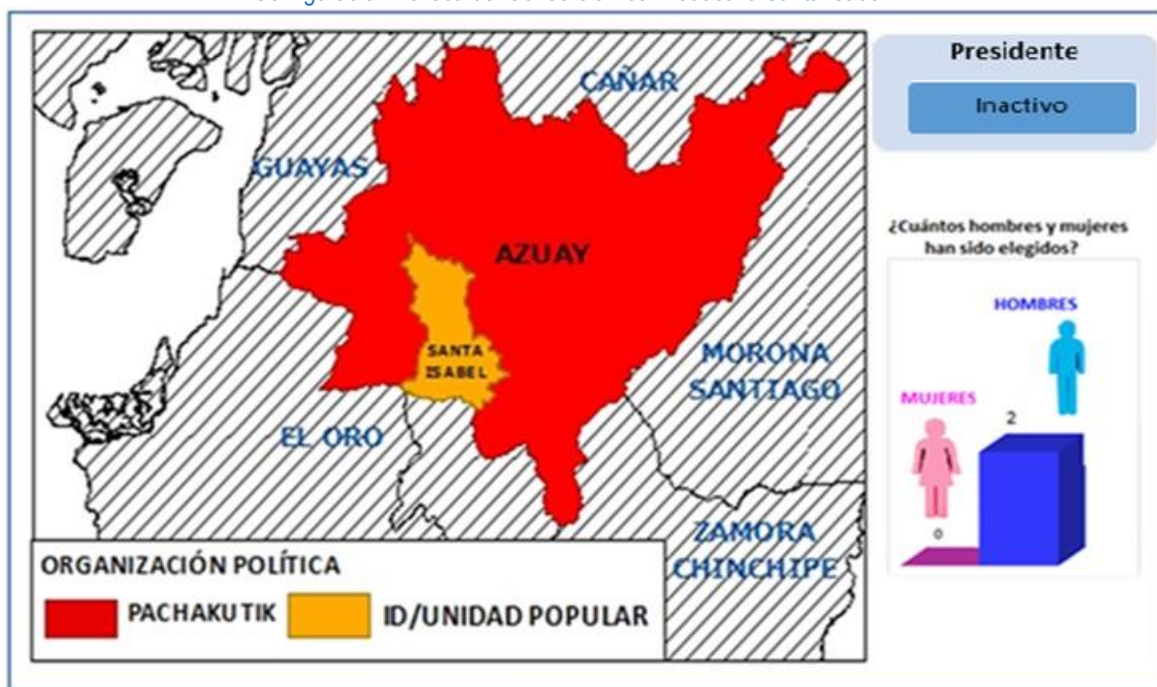
Fuente: Consejo Nacional Electoral, 2019

Elaboración: Consejo Nacional de Competencias, Dirección de Articulación Territorial y Resolución de Conflictos, 2019

2.1.1.9. Consorcio Eco Productivo Santa Isabel

Gráfico 9

Configuración Política del Consorcio Eco Productivo Santa Isabel



Fuente: Consejo Nacional Electoral, 2019

Elaboración: Consejo Nacional de Competencias, Dirección de Articulación Territorial y Resolución de Conflictos, 2019

Tabla 18

Nivel Provincial: Autoridades electas 2019 en Consorcio Eco Productivo Santa Isabel

No.	PROVINCIA	ORGANIZACIÓN POLÍTICA	SIGLAS ORG.POLÍTICA	AUTORIDAD ELECTA	NÚMERO VOTOS	% VOTOS VÁLIDOS
1	AZUAY	PACHAKUTIK	MUPP	YAKU PEREZ	117.163	29

Fuente: Consejo Nacional Electoral, 2019

Elaboración: Consejo Nacional de Competencias, Dirección de Articulación Territorial y Resolución de Conflictos, 2019

Tabla 19

Nivel Municipal: Autoridades electas 2019 en Consorcio Eco Productivo Santa Isabel

No.	CANTÓN	ORGANIZACIÓN POLÍTICA	SIGLAS ORG.POLÍTICA	AUTORIDAD ELECTA	NÚMERO VOTOS	% VOTOS VÁLIDOS
1	SANTA ISABEL	ID/UNIDAD POPULAR	ID/UP	ERNESTO GUERRERO	3.432	25,53

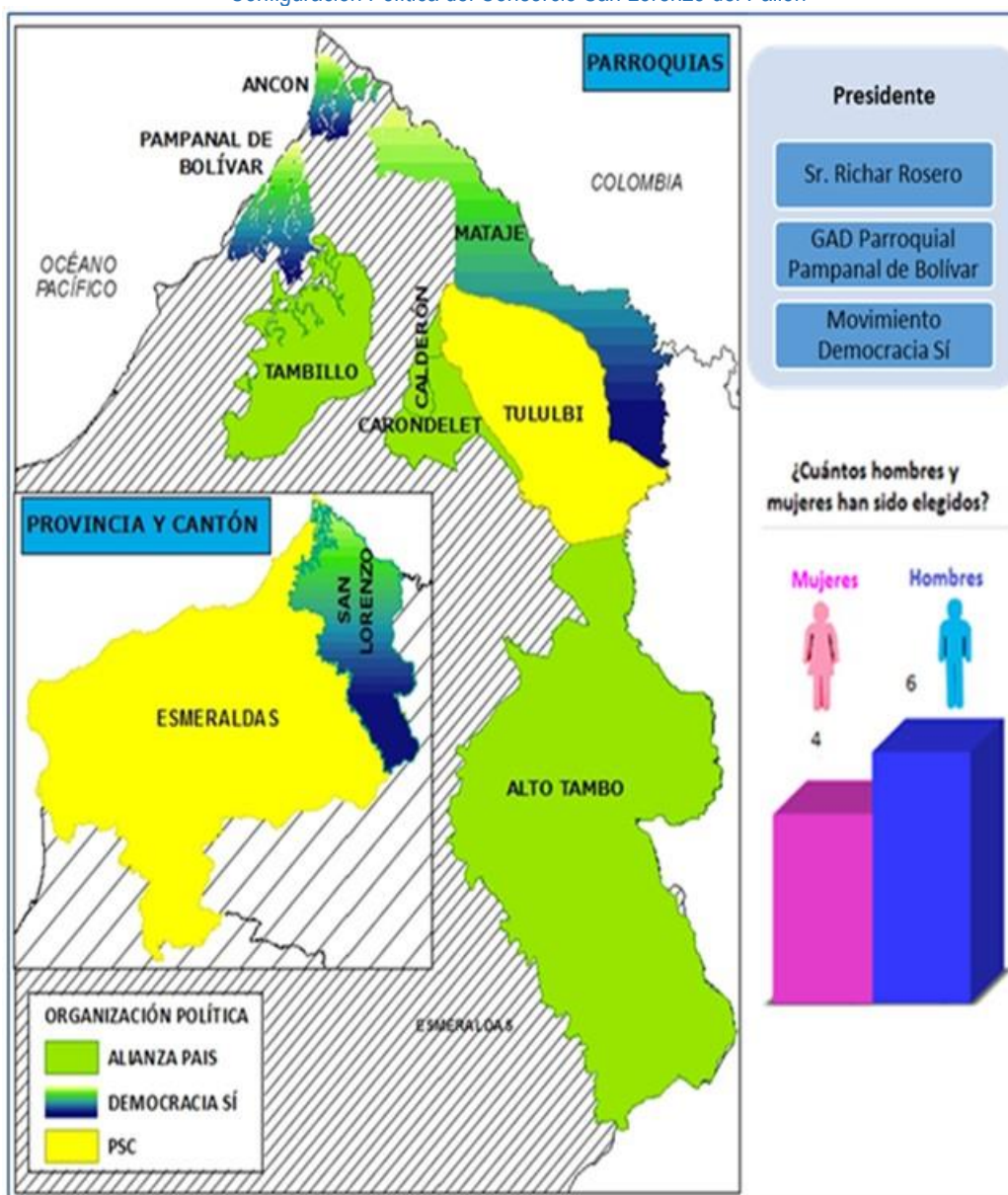
Fuente: Consejo Nacional Electoral, 2019

Elaboración: Consejo Nacional de Competencias, Dirección de Articulación Territorial y Resolución de Conflictos, 2019

2.1.1.10. Consorcio San Lorenzo del Pailón

Gráfico 10

Configuración Política del Consorcio San Lorenzo del Pailón



Fuente: Consejo Nacional Electoral, 2019

Elaboración: Consejo Nacional de Competencias, Dirección de Articulación Territorial y Resolución de Conflictos, 2019

Tabla 20

Nivel Provincial: Autoridades electas 2019 en Consorcio San Lorenzo del Pailón

No.	PROVINCIA	ORGANIZACIÓN POLÍTICA	SIGLAS ORG. POLÍTICA	AUTORIDAD ELECTA	NÚMERO VOTOS	% VOTOS VÁLIDOS
1	ESMERALDAS	PSC	PSC	ROBERTA ZAMBRANO	81.735	33,56

Fuente: Consejo Nacional Electoral, 2019

Elaboración: Consejo Nacional de Competencias, Dirección de Articulación Territorial y Resolución de Conflictos, 2019

Tabla 21

Nivel Municipal: Autoridades electas 2019 en Consorcio San Lorenzo del Pailón

No.	CANTÓN	ORGANIZACIÓN POLÍTICA	SIGLAS ORG. POLÍTICA	AUTORIDAD ELECTA	NÚMERO VOTOS	% VOTOS VÁLIDOS
1	SAN LORENZO	DEMOCRACIA SÍ	MDSI	GLEEN ARROYO	8.051	41,82

Fuente: Consejo Nacional Electoral, 2019

Elaboración: Consejo Nacional de Competencias, Dirección de Articulación Territorial y Resolución de Conflictos, 2019

Tabla 22

Nivel Parroquial Rural: Autoridades electas 2019 en Consorcio San Lorenzo del Pailón

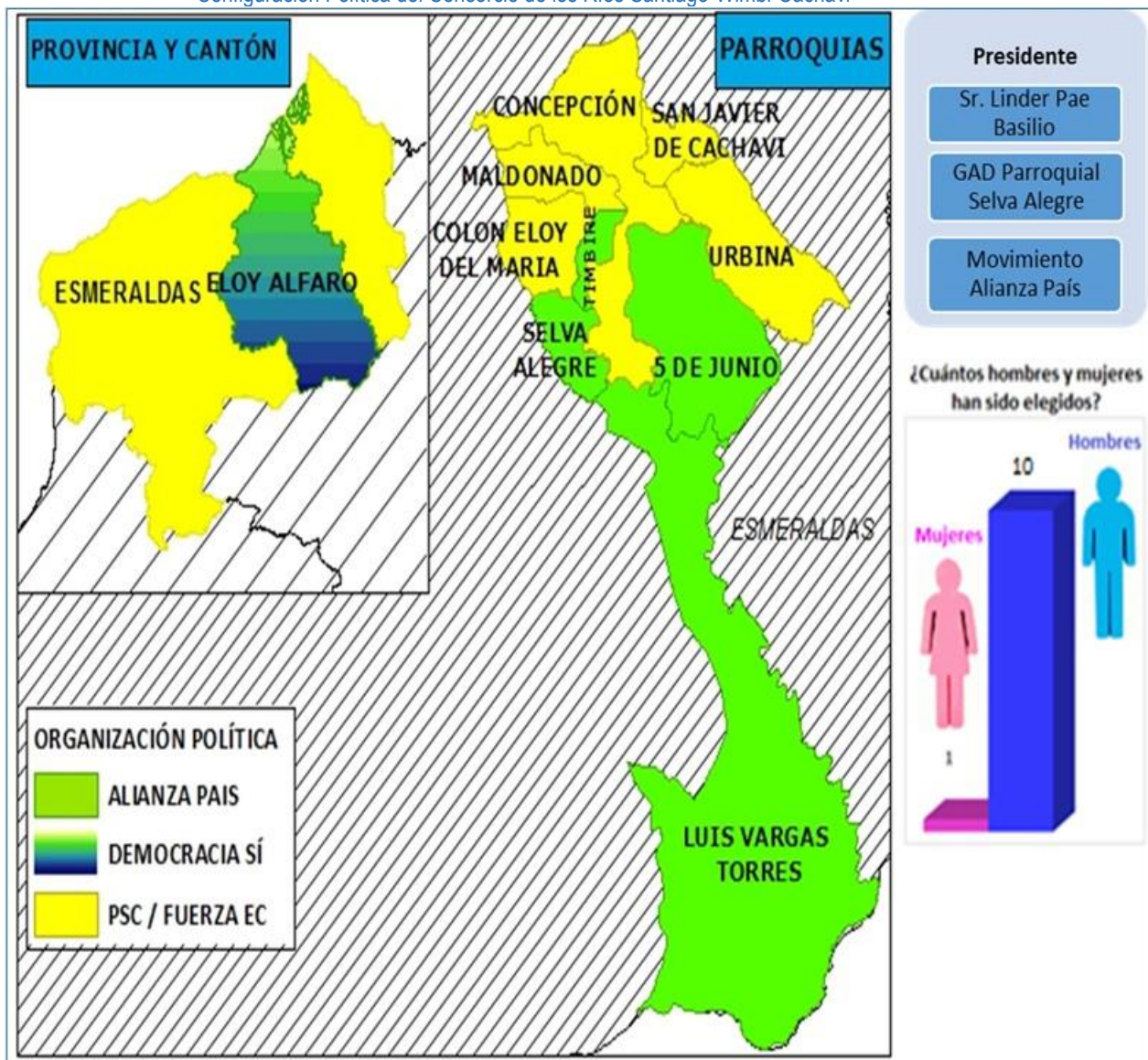
No.	PARROQUIA	ORGANIZACIÓN POLÍTICA	SIGLAS ORG. POLÍTICA	AUTORIDAD ELECTA	NÚMERO VOTOS	% VOTOS VÁLIDOS
1	MATAJE	DEMOCRACIA SÍ	MDSI	EDY CORTEZ	219	11,75
2	CALDERÓN	ALIANZA PAIS	MPAIS	IBONNIS MINA	133	11,24
3	PAMPANAL DE BOLIVAR	DEMOCRACIA SÍ	MDSI	RICHAR RICAURTE	186	10,33
4	ALTO TAMBO	ALIANZA PAIS	MPAIS	JOSE CORTEZ	258	10,31
5	ANCON	DEMOCRACIA SÍ	MDSI	DAYSI MARQUINEZ	379	9,77
6	CARONDELET	ALIANZA PAIS	MPAIS	PAUL LARA	260	9,69
7	TULULBI	PSC	PSC	JEFFERSON CAICEDO	317	7,35
8	TAMBILLO	ALIANZA PAIS	MPAIS	MALENA SOLIS	205	7,19

Fuente: Consejo Nacional Electoral, 2019

Elaboración: Consejo Nacional de Competencias, Dirección de Articulación Territorial y Resolución de Conflictos, 2019

2.1.1.11. Consorcio de los Ríos Santiago-Wimbi-Cachavi

Gráfico 11
Configuración Política del Consorcio de los Ríos Santiago-Wimbi-Cachavi



Fuente: Consejo Nacional Electoral, 2019

Elaboración: Consejo Nacional de Competencias, Dirección de Articulación Territorial y Resolución de Conflictos, 2019

Tabla 23
Nivel Provincial: Autoridades electas 2019 en Consorcio de los Ríos Santiago-Wimbi-Cachavi

No.	PROVINCIA	ORGANIZACIÓN POLÍTICA	SIGLAS ORG.POLÍTICA	AUTORIDAD ELECTA	NÚMERO VOTOS	% VOTOS VÁLIDOS
1	ESMERALDAS	PSC	PSC	ROBERTA ZAMBRANO	81.735	33,56

Fuente: Consejo Nacional Electoral, 2019

Elaboración: Consejo Nacional de Competencias, Dirección de Articulación Territorial y Resolución de Conflictos, 2019

Tabla 24

Nivel Municipal: Autoridades electas 2019 en Consorcio de los Ríos Santiago-Wimbi-Cachavi

No.	CANTÓN	ORGANIZACIÓN POLÍTICA	SIGLAS ORG.POLÍTICA	AUTORIDAD ELECTA	NÚMERO VOTOS	% VOTOS VÁLIDOS
1	ELOY ALFARO	DEMOCRACIA SÍ	MDSI	DAVID ROSERO CASTILLO	6.485	31,13

Fuente: Consejo Nacional Electoral, 2019

Elaboración: Consejo Nacional de Competencias, Dirección de Articulación Territorial y Resolución de Conflictos, 2019

Tabla 25

Nivel Parroquial Rural: Autoridades electas 2019 en Consorcio de los Ríos Santiago-Wimbi-Cachavi

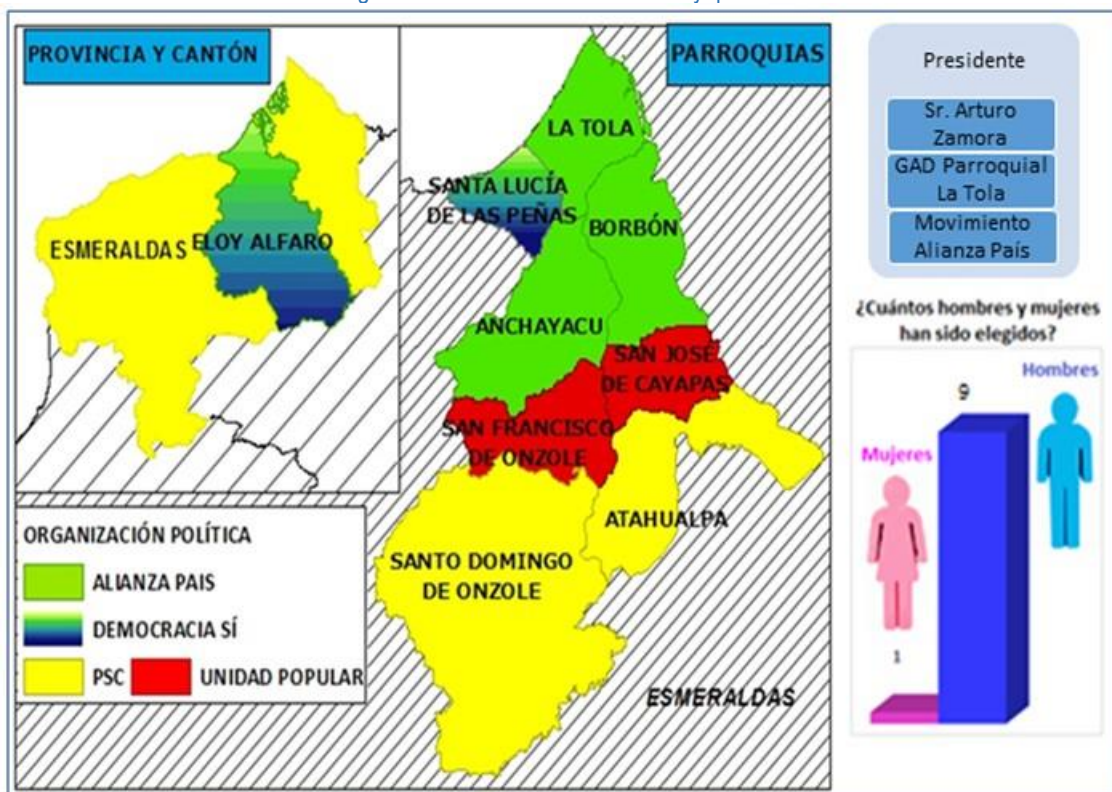
No.	PARROQUIA	ORGANIZACIÓN POLÍTICA	SIGLAS ORG. POLÍTICA	AUTORIDAD ELECTA	NÚMERO VOTOS	% VOTOS VÁLIDOS
1	SAN JAVIER DE CACHAVI	FUERZA EC	FE	ORLIN MERLIN	238	17,26
2	COLON ELOY DEL MARIA	PSC	PSC	PABLO CAICEDO	370	13,09
3	5 DE JUNIO	ALIANZA PAIS	MPAIS	DILFO CHILLAMBO	81	12,94
4	MALDONADO	PSC/M. LOCAL	MSCC/PSC	MARCELO GARCIA	589	12,81
5	LUIS VARGAS	ALIANZA PAIS	MPAIS	NESTOR YVAN AYОВI	139	12,75
6	TIMBIRE	ALIANZA PAIS	MPAIS	FAUSTO FABRICIO ANTE	247	11,45
7	SELVA ALEGRE	ALIANZA PAIS	MPAIS	LINDER PAE BACILIO	301	10,84
8	CONCEPCIÓN	PSC/M. LOCAL	MSCC/PSC	MARCELO ACOSTA	631	9,67
9	URBINA	PSC	PSC	JOSE WISTON QUINTERO	172	8,73

Fuente: Consejo Nacional Electoral, 2019

Elaboración: Consejo Nacional de Competencias, Dirección de Articulación Territorial y Resolución de Conflictos, 2019

2.1.1.12. Consorcio Cayapas-Onzole

Gráfico 12
Configuración Política del Consorcio Cayapas-Onzole



Fuente: Consejo Nacional Electoral, 2019

Elaboración: Consejo Nacional de Competencias, Dirección de Articulación Territorial y Resolución de Conflictos, 2019

Tabla 26
Nivel Provincial: Autoridades electas 2019 en Consorcio Cayapas Onzole

No.	PROVINCIA	ORGANIZACIÓN POLÍTICA	SIGLAS ORG. POLÍTICA	AUTORIDAD ELECTA	NÚMERO VOTOS	% VOTOS VÁLIDOS
1	ESMERALDAS	PSC	PSC	ROBERTA ZAMBRANO	81.735	33,56

Fuente: Consejo Nacional Electoral, 2019

Elaboración: Consejo Nacional de Competencias, Dirección de Articulación Territorial y Resolución de Conflictos, 2019

Tabla 27
Nivel Municipal: Autoridades electas 2019 en Consorcio Cayapas Onzole

No.	CANTÓN	ORGANIZACIÓN POLÍTICA	SIGLAS ORG. POLÍTICA	AUTORIDAD ELECTA	NÚMERO VOTOS	% VOTOS VÁLIDOS
1	ELOY ALFARO	DEMOCRACIA SÍ	MDSI	DAVID ROSERO CASTILLO	6.485	31,13

Fuente: Consejo Nacional Electoral, 2019

Elaboración: Consejo Nacional de Competencias, Dirección de Articulación Territorial y Resolución de Conflictos, 2019



Tabla 28
Nivel Parroquial Rural: Autoridades electas 2019 en Consorcio Cayapas Onzole

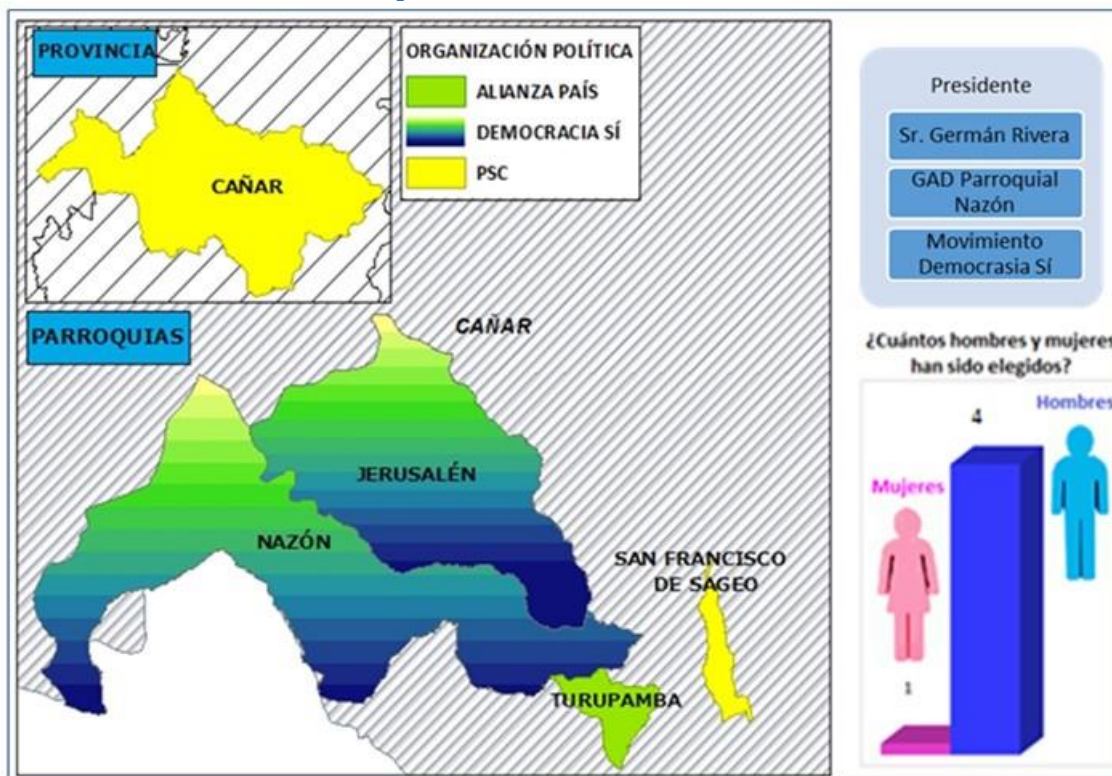
No.	PARROQUIA	ORGANIZACIÓN POLÍTICA	SIGLAS ORG. POLÍTICA	AUTORIDAD ELECTA	NÚMERO VOTOS	% VOTOS VÁLIDOS
1	BORBÓN	ALIANZA PAIS	MPAIS	WILSON SEGURA	1829	12,42
2	SAN FRANCISCO DE ONZOLE	UNIDAD POPULAR	UP	DOBERT MEDINA	361	11,32
3	SANTA LUCIA DE LAS PEÑAS	DEMOCRACIA SÍ	MDSI	JANDRY IVAN PEREZ	326	11,31
4	ATAHUALPA	PSC	PSC	FAUSTO DUQUER CAICEDO	326	11,16
5	SANTO DOMINGO DE ONZOLE	PSC	PSC	LIDER OVER MEDINA	477	11,06
6	SAN JOSE DE CAYAPAS	UNIDAD POPULAR	UP	ANIBAL PICHOTA	376	10,87
7	LA TOLA	ALIANZA PAIS	MPAIS	ARTURO ZAMORA	489	9,16
8	ANCHAYACU	ALIANZA PAIS	MPAIS	EDISON MEDINA	249	8,69

Fuente: Consejo Nacional Electoral, 2019

Elaboración: Consejo Nacional de Competencias, Dirección de Articulación Territorial y Resolución de Conflictos, 2019

2.1.1.13. Consorcio El Rocío

Gráfico 13
Configuración Política del Consorcio El Rocío



Fuente: Consejo Nacional Electoral, 2019

Elaboración: Consejo Nacional de Competencias, Dirección de Articulación Territorial y Resolución de Conflictos, 2019

Tabla 29

Nivel Municipal: Autoridades electas 2019 en Consorcio El Rocío

No.	PROVINCIA	ORGANIZACIÓN POLÍTICA	SIGLAS ORG. POLÍTICA	AUTORIDAD ELECTA	NÚMERO VOTOS	% VOTOS VÁLIDOS
1	CAÑAR	PSC	PSC	BAYRON PACHECO	39.234	30,74

Fuente: Consejo Nacional Electoral, 2019

Elaboración: Consejo Nacional de Competencias, Dirección de Articulación Territorial y Resolución de Conflictos, 2019

Tabla 30

Nivel Parroquial Rural: Autoridades electas 2019 en Consorcio El Rocío

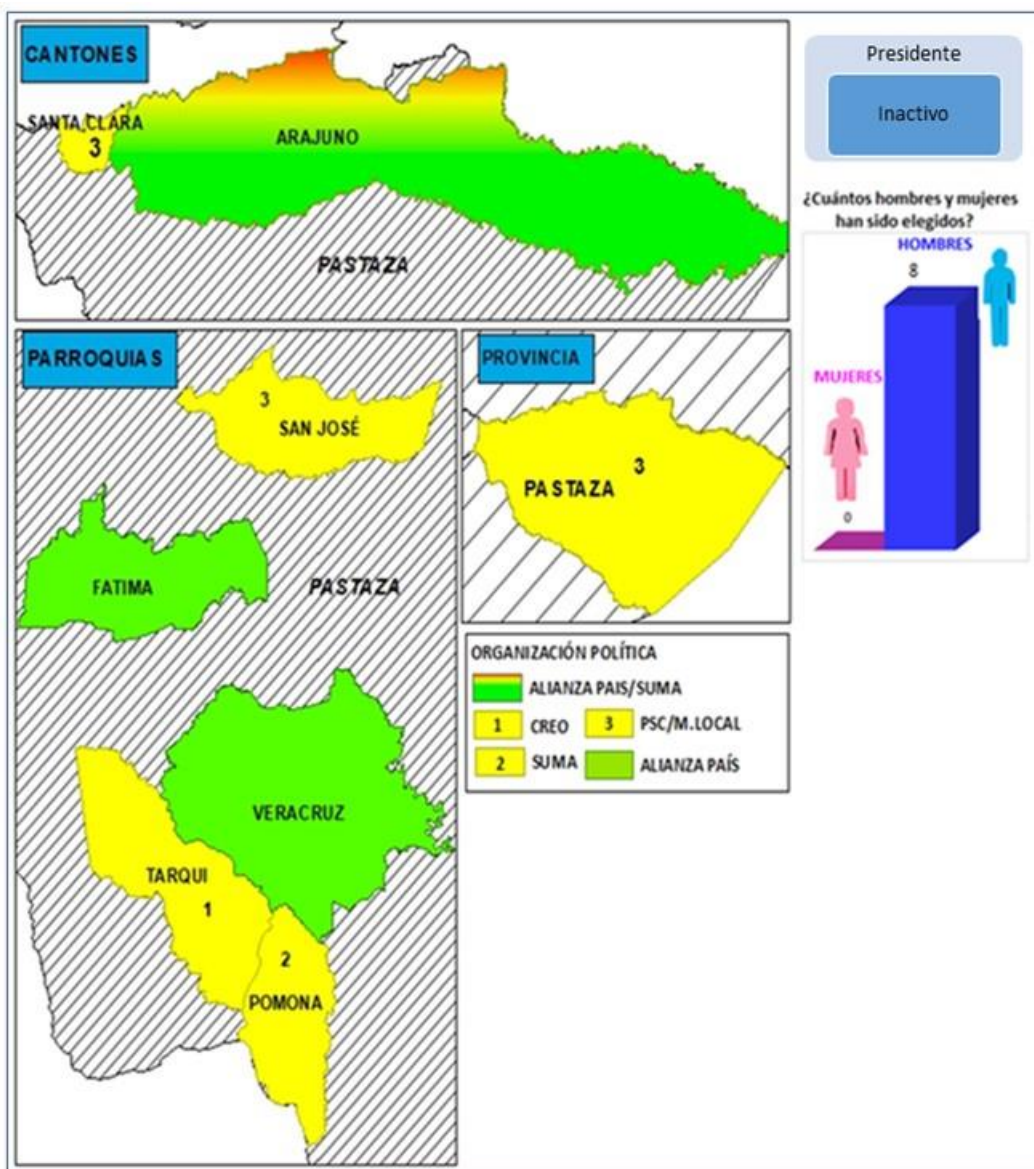
No.	PARROQUIA	ORGANIZACIÓN POLÍTICA	SIGLAS ORG. POLÍTICA	AUTORIDAD ELECTA	NÚMERO VOTOS	% VOTOS VÁLIDOS
1	JERUSALEN	MDSI	DEMOCRACIA SÍ	ARMANDO PALAGUACHI	155	8,83
2	NAZON	MDSI	DEMOCRACIA SÍ	GERMAN RIVERA	582	8,51
3	TURUPAMBA	MPAIS	ALIANZA PAIS	WALTER RAUL VASCONEZ	140	7,85
4	SAN FRANCISCO DE SAGEO	PSC	PSC	ZOILA YAURI MINCHALA	228	7,68

Fuente: Consejo Nacional Electoral, 2019

Elaboración: Consejo Nacional de Competencias, Dirección de Articulación Territorial y Resolución de Conflictos, 2019

2.1.1.14. Consorcio para la gestión ambiental del Área Ecológica de Desarrollo Sostenible Provincial de Pastaza

Gráfico 14
Configuración Política del Consorcio para la gestión ambiental del Área Ecológica de Desarrollo Sostenible Provincial de Pastaza



Fuente: Consejo Nacional Electoral, 2019

Elaboración: Consejo Nacional de Competencias, Dirección de Articulación Territorial y Resolución de Conflictos, 2019

Tabla 31

Nivel Provincial: Autoridades electas 2019 en Consorcio para la gestión ambiental del Área Ecológica de Desarrollo Sostenible Provincial de Pastaza

No.	PROVINCIA	ORGANIZACIÓN POLÍTICA	SIGLAS ORG. POLÍTICA	AUTORIDAD ELECTA	NÚMERO VOTOS	% VOTOS VÁLIDOS
1	PASTAZA	ALIANZA MOVIMIENTO POLITICO UNIDOS POR PASTAZA LISTA 61-PSC LISTA 6	PSC/M. LOCAL	JAIME GUEVARA	21.898	39,85

Fuente: Consejo Nacional Electoral, 2019

Elaboración: Consejo Nacional de Competencias, Dirección de Articulación Territorial y Resolución de Conflictos, 2019

Tabla 32

Nivel Municipal: Autoridades electas 2019 en Consorcio para la gestión ambiental del Área Ecológica de Desarrollo Sostenible Provincial de Pastaza

No.	CANTÓN	ORGANIZACIÓN POLÍTICA	SIGLAS ORG. POLÍTICA	AUTORIDAD ELECTA	NÚMERO VOTOS	% VOTOS VÁLIDOS
1	SANTA CLARA	ALIANZA MOVIMIENTO POLITICO UNIDOS POR PASTAZA LISTA 61-PSC LISTA 6	PSC/M. LOCAL	JERVIS ARBOLEDA	1.434	39,50
2	ARAJUNO	ALIANZA PAÍS/SUMA	MPAÍS/SUMA	CESAR GREFA	1.656	37,80

Fuente: Consejo Nacional Electoral, 2019

Elaboración: Consejo Nacional de Competencias, Dirección de Articulación Territorial y Resolución de Conflictos, 2019

Tabla 33

Nivel Parroquial Rural: Autoridades electas 2019 en Consorcio para la gestión ambiental del Área Ecológica de Desarrollo Sostenible Provincial de Pastaza

No.	PARROQUIA	ORGANIZACIÓN POLÍTICA	SIGLAS ORG. POLÍTICA	AUTORIDAD ELECTA	NÚMERO VOTOS	% VOTOS VÁLIDOS
1	SAN JOSÉ	ALIANZA MOVIMIENTO POLITICO UNIDOS POR PASTAZA LISTA 61-PSC LISTA 6	PSC/M. LOCAL	LUIS CHALAN	344	12,45
2	POMONA	SUMA	SUMA	RAMIRO GUADALUPE	120	11,57
3	FATIMA	ALIANZA PAÍS	MPAÍS	DANIEL CARDENAS	403	8,60
4	VERACRUZ	ALIANZA PAÍS	MPAÍS	WILVERT CARVAJAL	596	8,58
5	TARQUI	MOVIMIENTO CREO	CREO	LUIS ZABALA GOMEZ	513	5,89

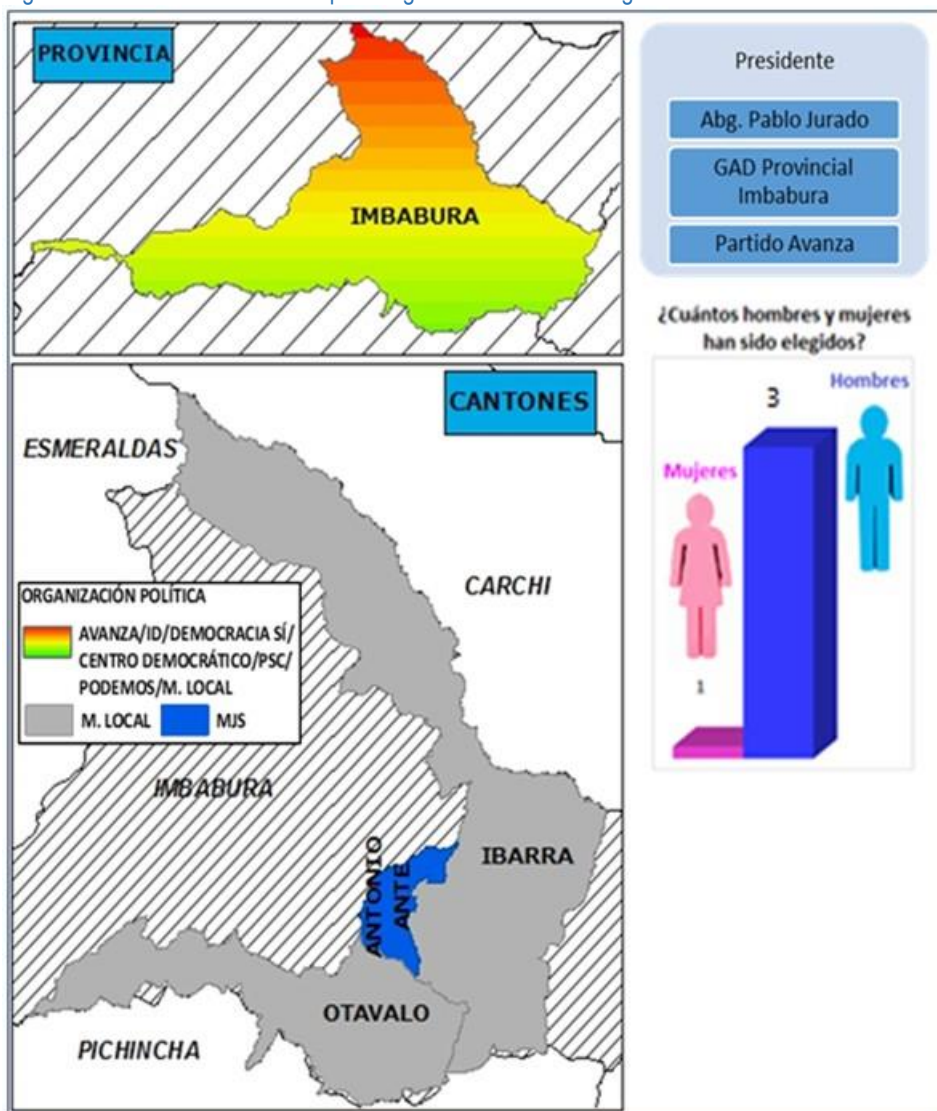
Fuente: Consejo Nacional Electoral, 2019

Elaboración: Consejo Nacional de Competencias, Dirección de Articulación Territorial y Resolución de Conflictos, 2019

2.1.1.15. Consorcio para la gestión del Área Ecológica de Conservación Taita Imbabura

Gráfico 15

Configuración Política del Consorcio para la gestión del Área Ecológica de Conservación Taita Imbabura



Fuente: Consejo Nacional Electoral, 2019

Elaboración: Consejo Nacional de Competencias, Dirección de Articulación Territorial y Resolución de Conflictos, 2019

Tabla 34

Nivel Provincial: Autoridades electas 2019 en Consorcio para gestión Área Ecológica Conservación Taita Imbabura

No.	PROVINCIA	ORGANIZACIÓN POLÍTICA	SIGLAS ORG. POLÍTICA	AUTORIDAD ELECTA	NÚMERO VOTOS	% VOTOS VÁLIDOS
1	IMBABURA	PPA/MPFC/ID/MDS I/CD/PSC/MNP	AVANZA/ID/DEMOCRACIA SÍ/CENTRO DEMOCRÁTICO/PSC/PODEMOS/M. LOCAL	PABLO JURADO MORENO	99.381	43,75

Fuente: Consejo Nacional Electoral, 2019

Elaboración: Consejo Nacional de Competencias, Dirección de Articulación Territorial y Resolución de Conflictos, 2019

Tabla 35

Nivel Municipal: Autoridades electas 2019 en Consorcio para gestión Área Ecológica Conservación Taita Imbabura

No.	CANTÓN	ORGANIZACIÓN POLÍTICA	SIGLAS ORG. POLÍTICA	AUTORIDAD ELECTA	NÚMERO VOTOS	% VOTOS VÁLIDOS
1	OTAVALO	M. LOCAL	MUETE	MARIO CONEJO	23.890	36,76
2	IBARRA	M. LOCAL	MUETE	ANDREA SCACCO	39.171	33,28
3	ANTONIO ANTE	MJS	MJS	ROLANDO LÓPEZ	8.678	30,22

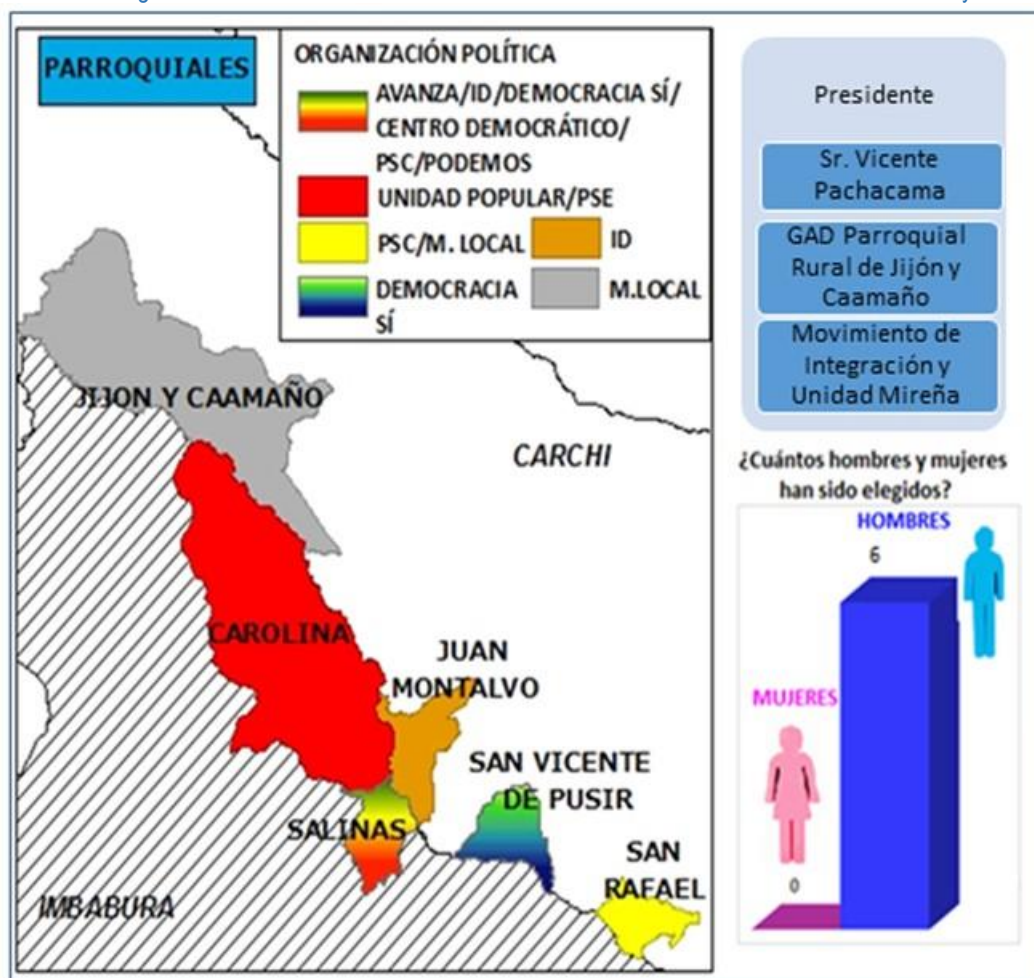
Fuente: Consejo Nacional Electoral, 2019

Elaboración: Consejo Nacional de Competencias, Dirección de Articulación Territorial y Resolución de Conflictos, 2019

2.1.1.16. Consorcio Público de GAD del Territorio Ancestral de Imbabura y Carchi

Gráfico 16

Configuración Política del Consorcio Público de GAD del Territorio Ancestral de Imbabura y Carchi



Fuente: Consejo Nacional Electoral, 2019

Elaboración: Consejo Nacional de Competencias, Dirección de Articulación Territorial y Resolución de Conflictos, 2019

Tabla 36

Nivel Parroquial Rural: Autoridades electas 2019 en Consorcio Público GAD Territorio Ancestral Imbabura y Carchi

No.	PARROQUIA	ORGANIZACIÓN POLÍTICA	SIGLAS ORG. POLÍTICA	AUTORIDAD ELECTA	NÚMERO VOTOS	% VOTOS VÁLIDOS
1	SALINAS	AVANZA/ID/DEMOCRACIA SÍ/CENTRO DEMOCRÁTICO/PSC /PODEMOS	PPA/ID/MDSI/CD/ PSC/MNP	EDUARDO ROJAS	607	10,4
2	JION Y CAAMAÑO	M.LOCAL	MIUM	ARMANDO CADENA	458	10,4
3	CAROLINA	UNIDAD POPULAR/PSE/M.LOCAL	UP/PSE/MJ	CARLOS VITERI	550	9,9
4	SAN RAFAEL	PSC/M. LOCAL	MSCC/PSC	DANI ESPINOZA	379	9,5
5	JUAN MONTALVO	ID	ID	TELMO TAPIA	330	9,4
6	SAN VICENTE DE PUSIR	DEMOCRACIA SÍ	MDSI	LUIS ESPINOZA	368	7,7

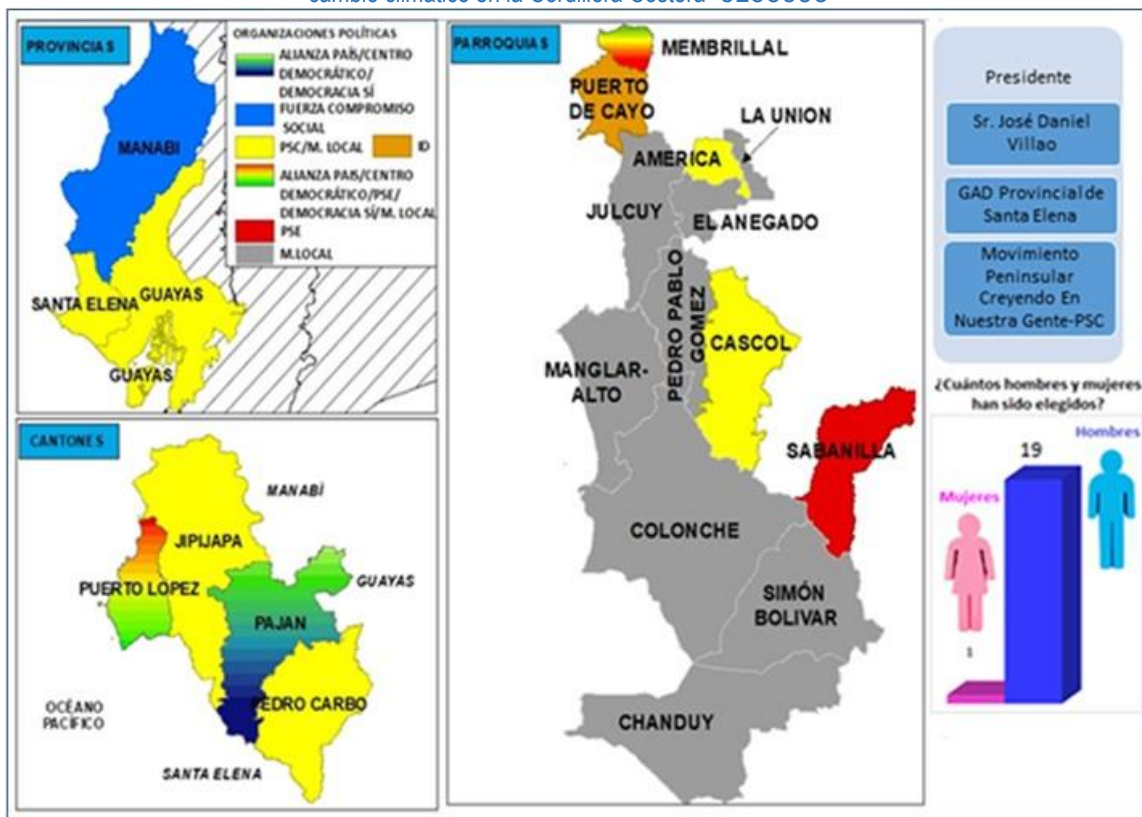
Fuente: Consejo Nacional Electoral, 2019

Elaboración: Consejo Nacional de Competencias, Dirección de Articulación Territorial y Resolución de Conflictos, 2019

2.1.1.17. Consorcio de GAD Provinciales, Municipales y Parroquiales Rurales para enfrentar el cambio climático en la Cordillera Costera “CECCCCO”

Gráfico 17

Configuración Política del consorcio de GAD Provinciales, Municipales y Parroquiales Rurales para enfrentar el cambio climático en la Cordillera Costera “CECCCCO”



Fuente: Consejo Nacional Electoral, 2019

Elaboración: Consejo Nacional de Competencias, Dirección de Articulación Territorial y Resolución de Conflictos, 2019

Tabla 37

Nivel Provincial: Autoridades electas 2019 en Consorcio de GAD Provinciales, Municipales y Parroquiales Rurales para enfrentar el cambio climático en la Cordillera Costera "CECCCCO"

No.	PROVINCIA	ORGANIZACIÓN POLÍTICA	SIGLAS ORG. POLÍTICA	AUTORIDAD ELECTA	NÚMERO VOTOS	% VOTOS VÁLIDOS
1	GUAYAS	PSC/M. LOCAL	PSC/MMDG	CARLOS LUIS MORALES	941.006	47,87
2	MANABI	FUERZA COMPROMISO SOCIAL	MFCS	JOSE LEONARDO ORLANDO	210.687	28,51
3	SANTA ELENA	PSC/M. LOCAL	MPCNG/PSC	JOSE DANIEL VILLAO	48.411	27,06

Fuente: Consejo Nacional Electoral, 2019

Elaboración: Consejo Nacional de Competencias, Dirección de Articulación Territorial y Resolución de Conflictos, 2019

Tabla 38

Nivel Municipal: Autoridades electas 2019 en Consorcio de GAD Provinciales, Municipales y Parroquiales Rurales para enfrentar el cambio climático en la Cordillera Costera "CECCCCO"

No.	CANTÓN	ORGANIZACIÓN POLÍTICA	SIGLAS ORG. POLÍTICA	AUTORIDAD ELECTA	NÚMERO VOTOS	% VOTOS VÁLIDOS
1	PUERTO LOPEZ	ALIANZA PAIS/CENTRO DEMOCRÁTICO/PSE/ DEMOCRACIA SÍ	MPAIS/CD/PSE/ MDSI/MEJOR	JAVIER PINCAY	6.082	41,88
2	PEDRO CARBO	PSC/M. LOCAL	PSC/MMDG	XAVIER MARTINO	9.306	33,05
3	PAJAN	ALIANZA PAIS/CENTRO DEMOCRÁTICO/M. LOCAL	MPAIS/CD/ MEJOR	NATAEL ERASMO MORAN CEVALLOS	7.017	27,91
4	JIPIJAPA	PSC/M. LOCAL	PSC/MPUP	LUIS ALBERTO GENCON	8.871	19,59

Fuente: Consejo Nacional Electoral, 2019

Elaboración: Consejo Nacional de Competencias, Dirección de Articulación Territorial y Resolución de Conflictos, 2019

Tabla 39

Nivel Parroquial Rural: Autoridades electas 2019 en Consorcio de GAD Provinciales, Municipales y Parroquiales Rurales para enfrentar el cambio climático en la Cordillera Costera "CECCCCO"

No.	PARROQUIA	ORGANIZACIÓN POLÍTICA	SIGLAS ORG. POLÍTICA	AUTORIDAD ELECTA	NÚMERO VOTOS	% VOTOS VÁLIDOS
1	CASCOL	PSC/M. LOCAL	PSC/MPUP	EDISON PLAZA SANCHEZ	1.595	12,44
2	SABANILLA	PSE	PSE	WILLIAM CRUZ	950	8,92
3	MANGLARALTO	M.LOCAL	MPCNG	WALTER YAGUAL	4.352	7,88
4	COLONCHE	M.LOCAL	MPFDLC	TOMAS VILLAO	4.273	7,54
5	EL ANEGADO	M.LOCAL	MPUP	EDILMA INDACOCHEA	746	7,24
6	CHANDUY	M.LOCAL	MPCNG	JUANITO APOLINARIO	2.103	7,22
7	SIMON BOLIVAR	M.LOCAL	MPCNG	KARINA BALON	516	7,16
8	JULCUY	M.LOCAL	MPUP	EDWIN CHILAN	332	6,77

No.	PARROQUIA	ORGANIZACIÓN POLÍTICA	SIGLAS ORG. POLÍTICA	AUTORIDAD ELECTA	NÚMERO VOTOS	% VOTOS VÁLIDOS
9	LA UNION	MOVIMIENTO SI PODEMOS	MSP	FLOR MARIA GUTIERREZ	263	6,49
10	MEMBRILLAL	ALIANZA PAIS/CENTRO DEMOCRÁTICO/PSE/ M. LOCAL	MPAIS/CD/PS E/MEJOR	HERNAN BAQUE	234	6,23
11	PEDRO PABLO GOMEZ	M.LOCAL	MPUP	VICTOR ANYELO PITA	463	5,76
12	PUERTO DE CAYO	ID	ID	YOFFRE SANCHEZ	369	5,39
13	AMERICA	PSC	PSC	PASCUAL CASTILLO	344	5,36

Fuente: Consejo Nacional Electoral, 2019

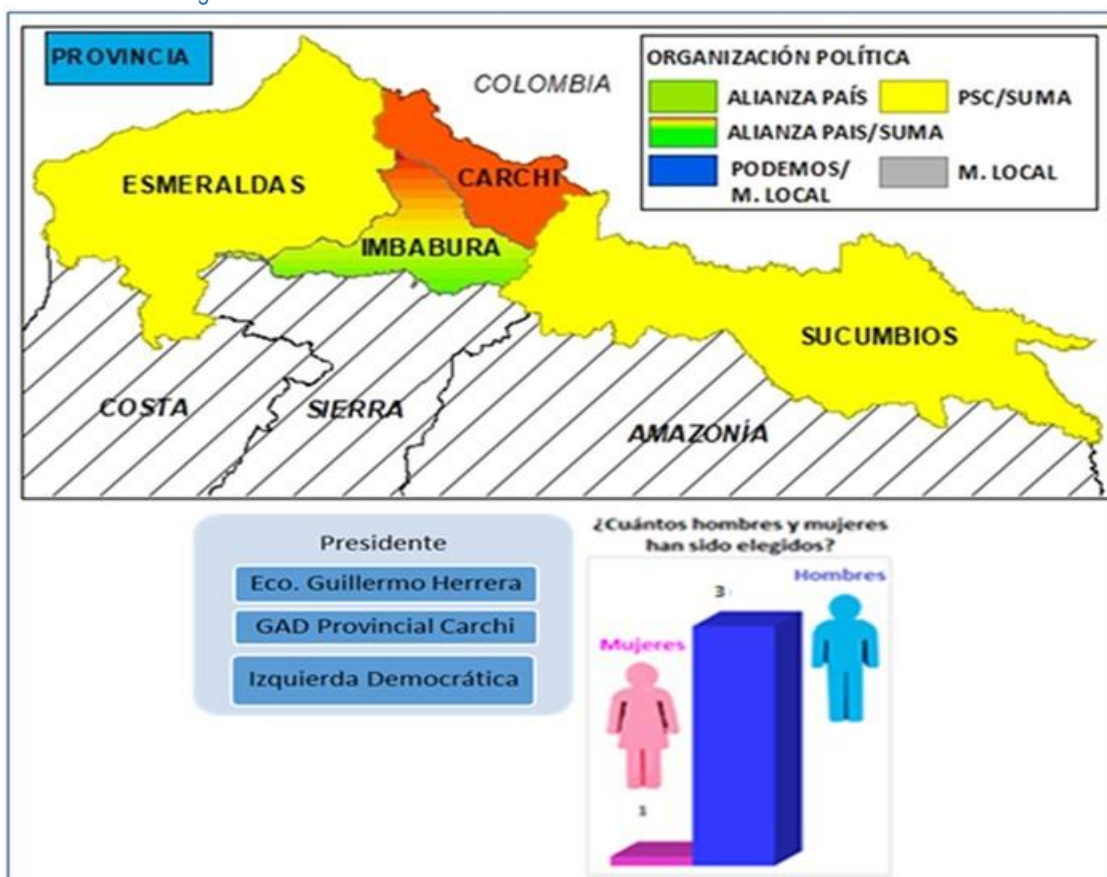
Elaboración: Consejo Nacional de Competencias, Dirección de Articulación Territorial y Resolución de Conflictos, 2019

2.1.2. Mancomunidades

2.1.2.1. Mancomunidad de GAD Provinciales del Norte del Ecuador

Gráfico 18

Configuración Política de la Mancomunidad de GAD Provinciales del Norte del Ecuador



Fuente: Consejo Nacional Electoral, 2019

Elaboración: Consejo Nacional de Competencias, Dirección de Articulación Territorial y Resolución de Conflictos, 2019

Tabla 40

Nivel Provincial: Autoridades electas 2019 en Mancomunidad de GAD Provinciales del Norte del Ecuador

No.	PROVINCIA	ORGANIZACIÓN POLÍTICA	SIGLAS ORG. POLÍTICA	AUTORIDAD ELECTA	NÚMERO VOTOS	% VOTOS VÁLIDOS
1	CARCHI	ID	ID	GUILLERMO HERRERA	65.319	61,35
2	SUCUMBÍOS	SUMA	SUMA	AMADO CHAVEZ	50.276	48,56
3	IMBABURA	AVANZA/ID/DEMOCRACIA SÍ/ CENTRO DEMOCRÁTICO/ PSC/PODEMOS/M. LOCAL	PPA/MPFC/ID/ MDSI/ CD/PSC/MNP	PABLO JURADO MORENO	99.381	43,75
4	ESMERALDAS	PSC	PSC	ROBERTA ZAMBRANO	81.735	33,56

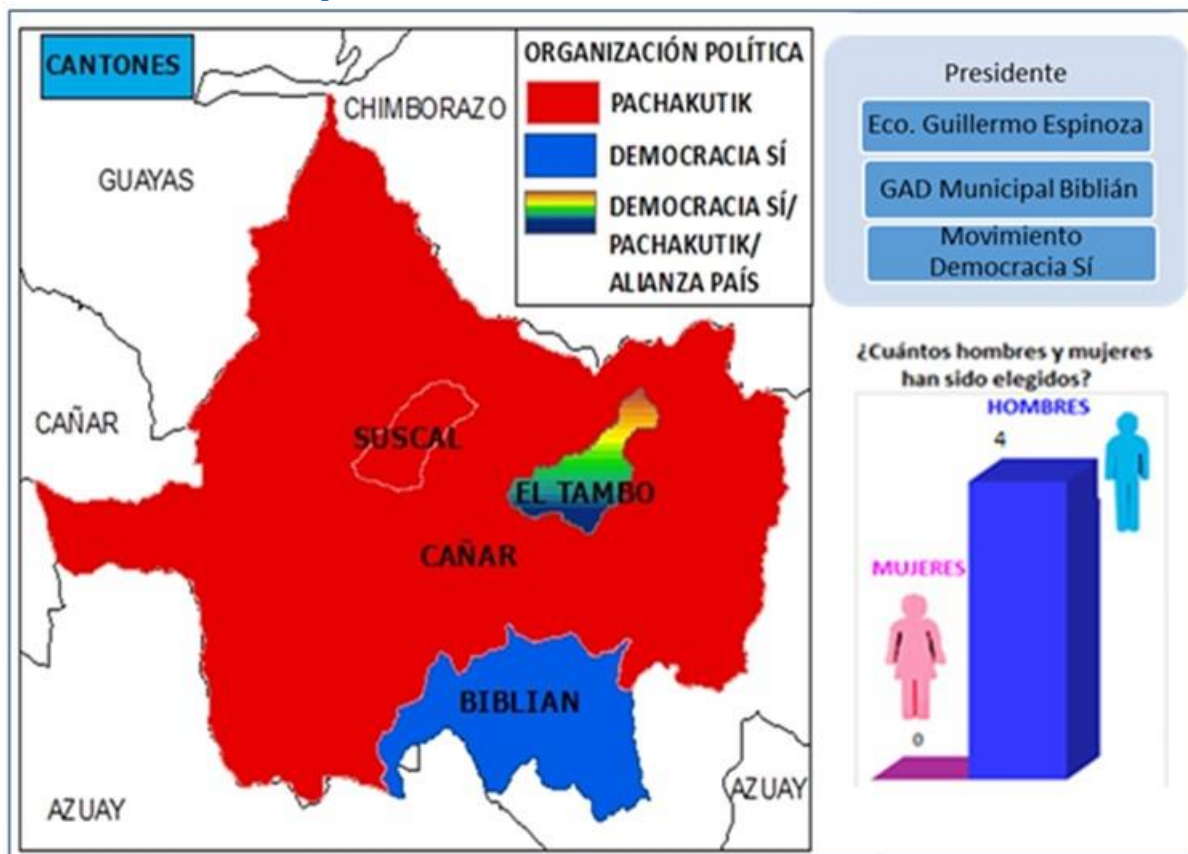
Fuente: Consejo Nacional Electoral, 2019

Elaboración: Consejo Nacional de Competencias, Dirección de Articulación Territorial y Resolución de Conflictos, 2019

2.1.2.2. Mancomunidad del Pueblo Cañari

Gráfico 19

Configuración Política de la Mancomunidad del Pueblo Cañari



Fuente: Consejo Nacional Electoral, 2019

Elaboración: Consejo Nacional de Competencias, Dirección de Articulación Territorial y Resolución de Conflictos, 2019

Tabla 41

Nivel Municipal: Autoridades electas 2019 en Mancomunidad del Pueblo Cañari

No.	CANTÓN	ORGANIZACIÓN POLÍTICA	SIGLAS ORG. POLÍTICA	AUTORIDAD ELECTA	NÚMERO VOTOS	% VOTOS VÁLIDOS
1	SUSCAL	PACHAKUTIK	MUPP	MANUEL POMAQUIZA	1.582	45,28
2	EL TAMBO	DEMOCRACIA SÍ/ PACHAKUTIK/ ALIANZA PAÍS	MDSI/PSE/MPAÍS	ALEX ARCE	2.725	40,71
3	CAÑAR	PACHAKUTIK	MUPP	SEGUNDO FELIPE YUGSI	12.969	40,18
4	BIBLIÁN	DEMOCRACIA SÍ	MDSI	GUILLERMO ESPINOZA	3.923	32,18

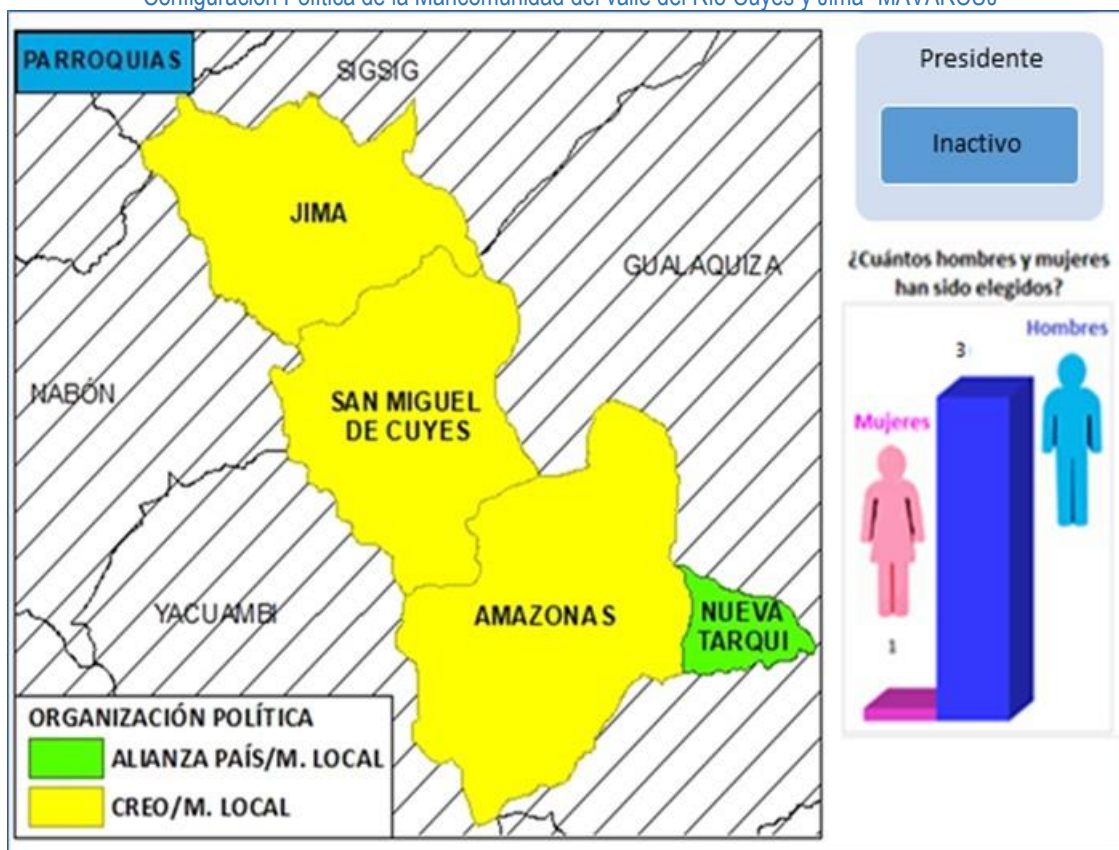
Fuente: Consejo Nacional Electoral, 2019

Elaboración: Consejo Nacional de Competencias, Dirección de Articulación Territorial y Resolución de Conflictos, 2019

2.1.2.3. Mancomunidad del valle del Río Cuyes y Jima "MAVARCUJ"

Gráfico 20

Configuración Política de la Mancomunidad del valle del Río Cuyes y Jima "MAVARCUJ"



Fuente: Consejo Nacional Electoral, 2019

Elaboración: Consejo Nacional de Competencias, Dirección de Articulación Territorial y Resolución de Conflictos, 2019

Tabla 42

Nivel Parroquial Rural: Autoridades electas 2019 en Mancomunidad del valle del Río Cuyes y Jima "MAVARCUJ"

No.	PARROQUIAS	ORGANIZACIÓN POLÍTICA	SIGLAS ORG. POLÍTICA	AUTORIDAD ELECTA	NÚMERO VOTOS	% VOTOS VÁLIDOS
1	AMAZONAS	CREO	CREO	RAMIRO CAJAMARCA	84	11,46
2	SAN MIGUEL DE CUYES	CREO	CREO	VICTOR SUQUI FERNANDEZ	63	10,73
3	NUEVA TARQUI	ALIANZA PAÍS/M. LOCAL	MPFA/MPAÍS	LUZ MALLA ARGUDO	192	10,67
4	JIMA	CREO/M. LOCAL	MI/CREO	CELIO RAUL MOROCHO	786	10,19

Fuente: Consejo Nacional Electoral, 2019

Elaboración: Consejo Nacional de Competencias, Dirección de Articulación Territorial y Resolución de Conflictos, 2019

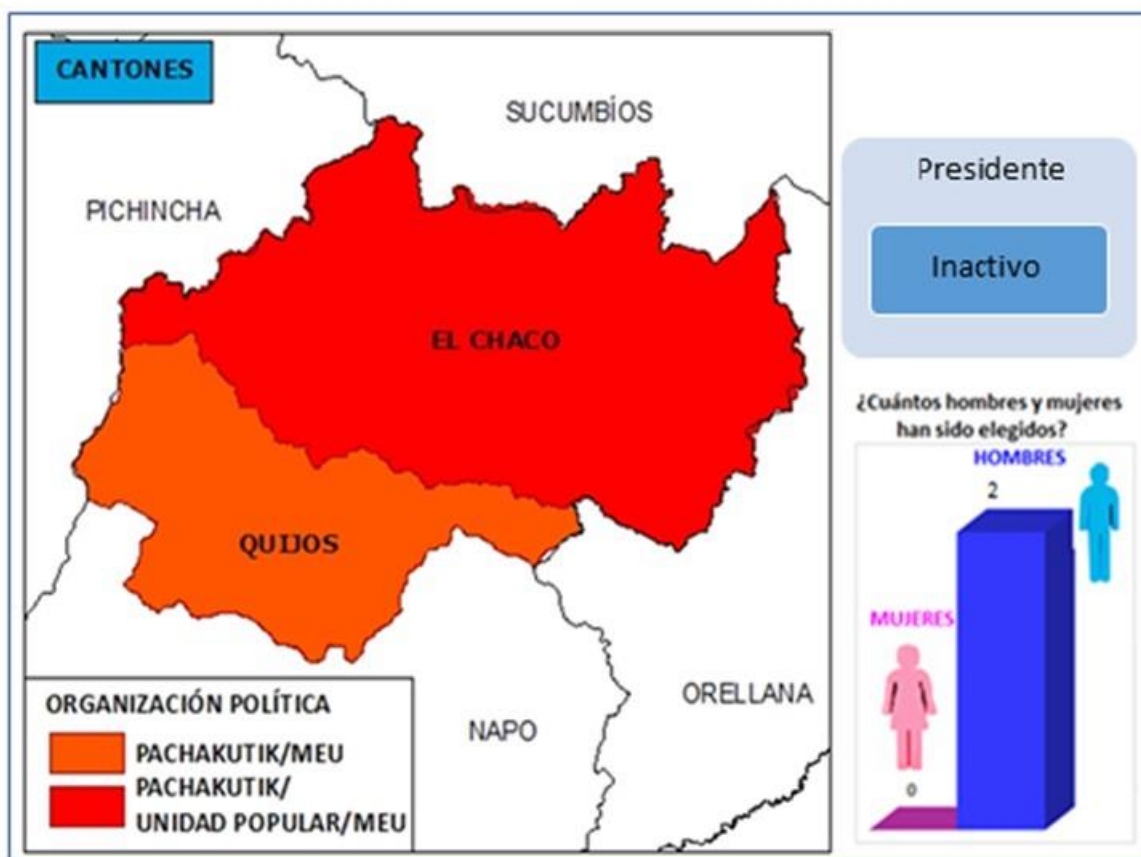
2.1.2.4. Mancomunidad Junta mancomunada de protección de derechos de la niñez y adolescencia

La información de la presente mancomunidad se evidencia en la siguiente sección detallada para la “Mancomunidad Específica para la construcción del camal bicantonal frigorífico de faenamiento de ganado”, puesto que ambas están conformadas por los mismos miembros cantonales: Quijos y El Chaco.

2.1.2.5. Mancomunidad específica para la construcción del Camal Bicantonal Frigorífico de Faenamiento de Ganado

Gráfico 21

Configuración Política de la Mancomunidad Junta Mancomunada de Protección de Derechos de la Niñez y Adolescencia, y Mancomunidad específica para construcción del Camal Bicantonal Frigorífico de Faenamiento de Ganado



Fuente: Consejo Nacional Electoral, 2019

Elaboración: Consejo Nacional de Competencias, Dirección de Articulación Territorial y Resolución de Conflictos, 2019

Tabla 43

Nivel Municipal: Autoridades electas 2019 en Mancomunidad Junta Mancomunada de protección de derechos de la Niñez y Adolescencia, y Mancomunidad específica para la Construcción del Camal Bicantonal Frigorífico de Faenamiento de Ganado

No.	CANTÓN	ORGANIZACIÓN POLÍTICA	SIGLAS ORG. POLÍTICA	AUTORIDAD ELECTA	NÚMERO VOTOS	% VOTOS VÁLIDOS
1	EL CHACO	PACHAKUTIK/ UNIDAD POPULAR/ MEU	MMPP/MUPP/ UP/MEU	JAVIER CHAVEZ	3.179	51,73
2	QUIJOS	PACHAKUTIK/ MEU	MUPP/MEU	FRANKLIN ROSERO	1.120	24,64

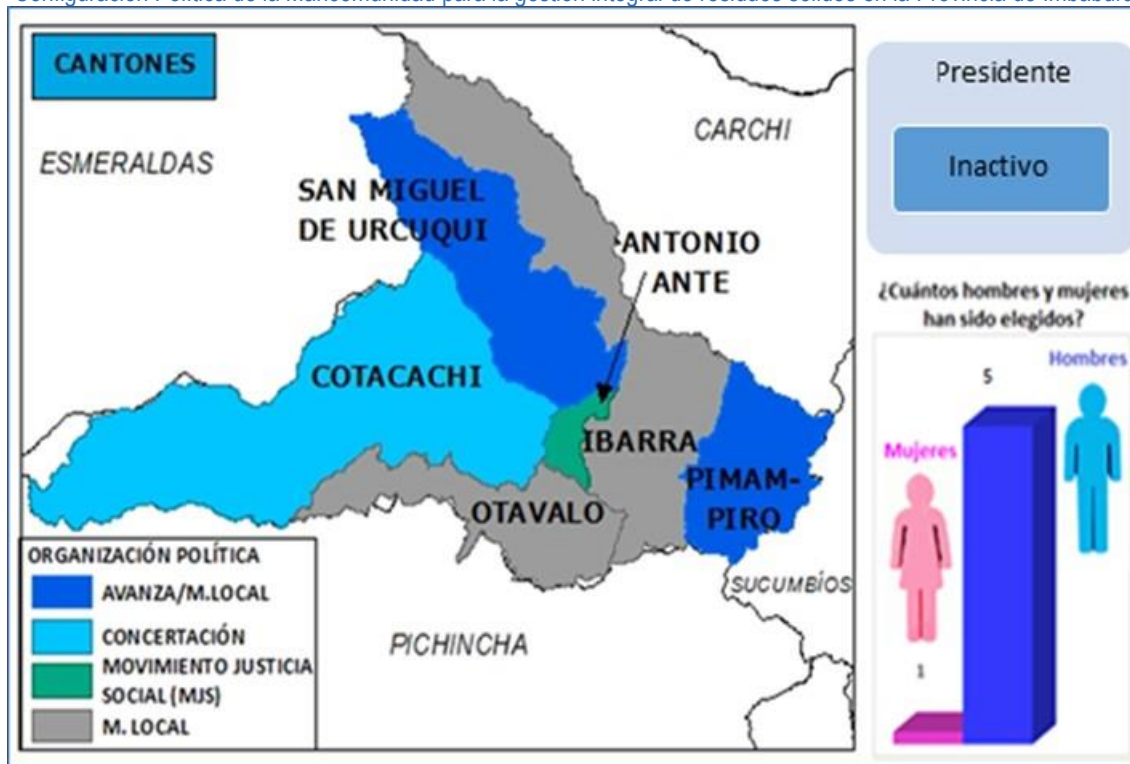
Fuente: Consejo Nacional Electoral, 2019

Elaboración: Consejo Nacional de Competencias, Dirección de Articulación Territorial y Resolución de Conflictos, 2019

2.1.2.6. Mancomunidad para la gestión integral de residuos sólidos en la Provincia de Imbabura

Gráfico 22

Configuración Política de la Mancomunidad para la gestión integral de residuos sólidos en la Provincia de Imbabura



Fuente: Consejo Nacional Electoral, 2019

Elaboración: Consejo Nacional de Competencias, Dirección de Articulación Territorial y Resolución de Conflictos, 2019

Tabla 44

Nivel Municipal: Autoridades electas 2019 en Mancomunidad para la gestión integral de residuos sólidos en la Provincia de Imbabura

No.	CANTÓN	ORGANIZACIÓN POLÍTICA	SIGLAS ORG. POLÍTICA	AUTORIDAD ELECTA	NÚMERO VOTOS	% VOTOS VÁLIDOS
1	PIMAMPIRO	AVANZA	PPA	ARMANDO CHAVEZ	4.311	42,58
2	COTACACHI	CONCERTACIÓN	MC	AUKI TITUAÑA	10.514	37,27
3	OTAVALO	M. LOCAL	MUETE	MARIO CONEJO	23.890	36,76
4	IBARRA	M. LOCAL	MUETE	ANDREA SCACCO	39.171	33,28
5	SAN MIGUEL DE URCUQUI	AVANZA/M.LOCAL	PPA/MIP	TYRONE VEGA	3.334	30,53
6	ANTONIO ANTE	MJS	MJS	ROLANDO LOPEZ	8.678	30,22

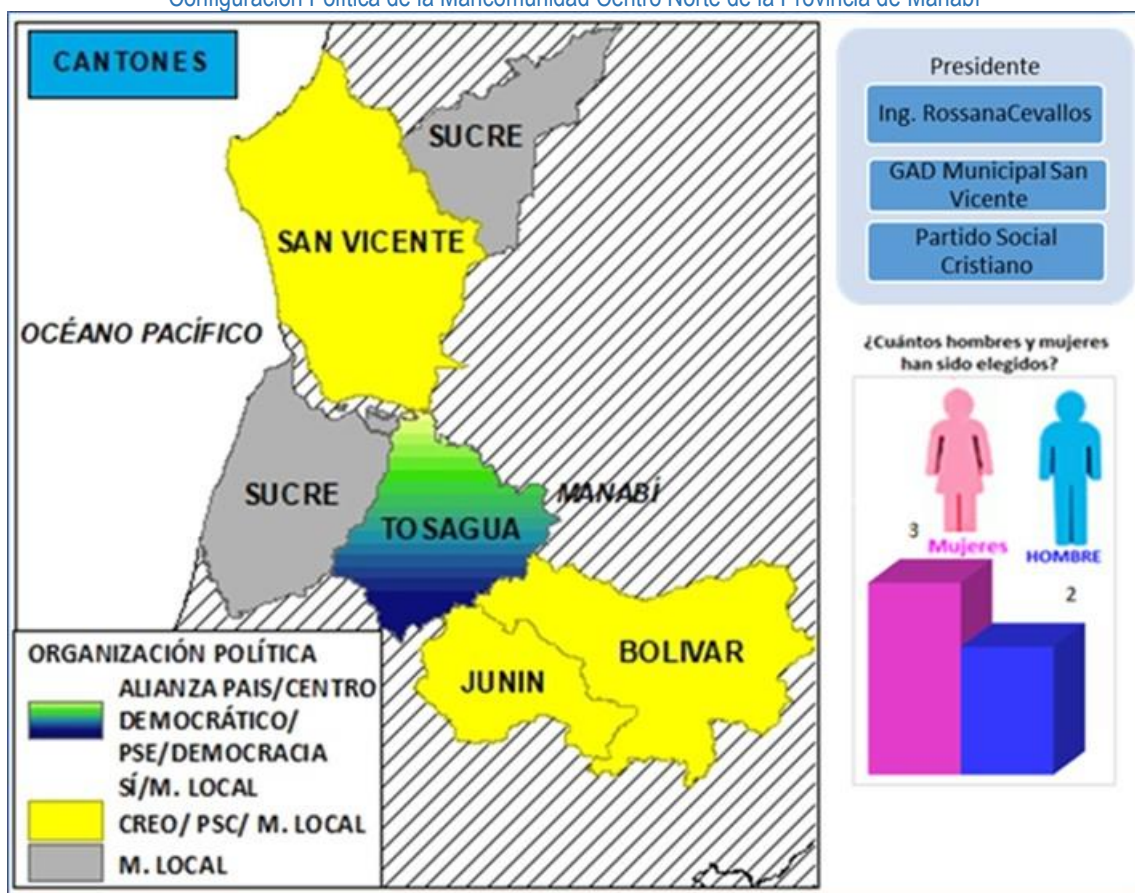
Fuente: Consejo Nacional Electoral, 2019

Elaboración: Consejo Nacional de Competencias, Dirección de Articulación Territorial y Resolución de Conflictos, 2019

2.1.2.7. Mancomunidad Centro Norte de la Provincia de Manabí

Gráfico 23

Configuración Política de la Mancomunidad Centro Norte de la Provincia de Manabí



Fuente: Consejo Nacional Electoral, 2019

Elaboración: Consejo Nacional de Competencias, Dirección de Articulación Territorial y Resolución de Conflictos, 2019

Tabla 45

Nivel Municipal: Autoridades electas 2019 en Mancomunidad Centro Norte de la Provincia de Manabí

No.	CANTÓN	ORGANIZACIÓN POLÍTICA	SIGLAS ORG. POLÍTICA	AUTORIDAD ELECTA	NÚMERO VOTOS	% VOTOS VÁLIDOS
1	JUNIN	CREO/M. LOCAL	CREO/MSP/ MJ	JOSE INTRIAGO GANCHOZO	8.179	56,59
2	SUCRE	M. LOCAL	MSP/SUCRE	INGRID ZAMBRANO	17.743	49,26
3	SAN VICENTE	PSC/M. LOCAL	PSC/MPUP	ROSSANA CEVALLOS	5.669	41,75
4	TOSAGUA	ALIANZA PAIS/CENTRO DEMOCRÁTICO/ PSE/DEMOCRACIA SÍ/M. LOCAL	MPAIS/CD/ PSE/MDSI/ MEJOR	ELBA GONZALEZ	10.489	40,16
5	BOLIVAR	PSC/M. LOCAL	MSCC/PSC	LIVARDO BENALCAZAR	3.773	37,85

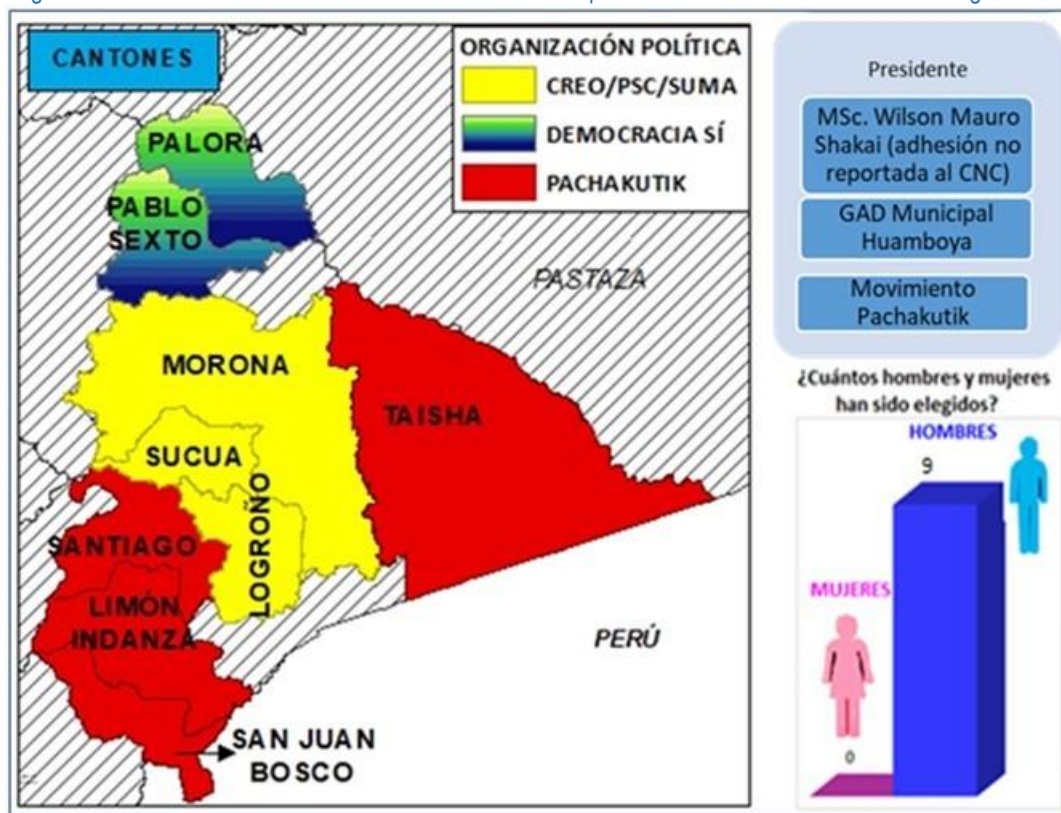
Fuente: Consejo Nacional Electoral, 2019

Elaboración: Consejo Nacional de Competencias, Dirección de Articulación Territorial y Resolución de Conflictos, 2019

2.1.2.8. Mancomunidad de los GAD Municipales de la Provincia de Morona Santiago - MAGAMS

Gráfico 24

Configuración Política de la Mancomunidad de los GAD Municipales de la Provincia de Morona Santiago - MAGAMS



Fuente: Consejo Nacional Electoral, 2019

Elaboración: Consejo Nacional de Competencias, Dirección de Articulación Territorial y Resolución de Conflictos, 2019

Tabla 46

Nivel Municipal: Autoridades electas 2019 en Mancomunidad de los GAD Municipales de la Provincia de Morona Santiago - MAGAMS

No.	CANTÓN	ORGANIZACIÓN POLÍTICA	SIGLAS ORG. POLÍTICA	AUTORIDAD ELECTA	NÚMERO VOTOS	% VOTOS VÁLIDOS
1	TAISHA	PACHAKUTIK	MUPP	BARTOLOMÉ WACHAPA	5.215	53,94
2	SAN JUAN BOSCO	PACHAKUTIK	MUPP	BOLIVAR CHACON	1.558	52,69
3	LIMON INDANZA	PACHAKUTIK	MUPP	ERIK BUSTAMANTE	2.874	45,29
4	PABLO SEXTO	DEMOCRACIA SÍ	MDSI	LENIN VERDUGO	632	42,36
5	SANTIAGO	PACHAKUTIK	MUPP	ALFONSO ANTUASH	2.668	41,33
6	LOGROÑO	SUMA	SUMA	GREGORIO UNKUCH	1.490	36,41
7	MORONA	CREO	CREO	FRANKLIN GALARZA	9.003	35,71
8	SUCUA	PSC/SUMA	PSC/SUMA	ENRIQUE DELGADO	3.982	32,52
9	PALORA	DEMOCRACIA SÍ	MDSI	LUIS ALEJANDRO HERAS	1.639	29,20

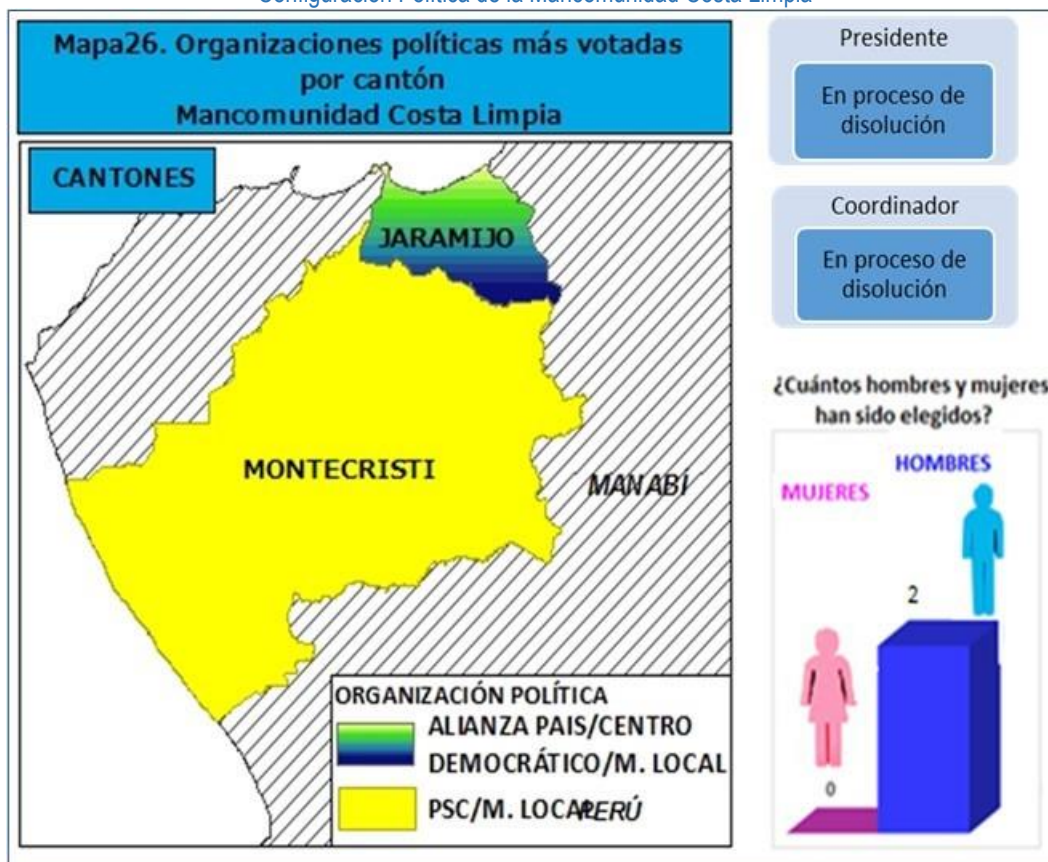
Fuente: Consejo Nacional Electoral, 2019

Elaboración: Consejo Nacional de Competencias, Dirección de Articulación Territorial y Resolución de Conflictos, 2019

2.1.2.9. Mancomunidad Costa Limpia

Gráfico 25

Configuración Política de la Mancomunidad Costa Limpia



Fuente: Consejo Nacional Electoral, 2019

Elaboración: Consejo Nacional de Competencias, Dirección de Articulación Territorial y Resolución de Conflictos, 2019

Tabla 47

Nivel Municipal: Autoridades electas 2019 en Mancomunidad Costa Limpia

No.	CANTÓN	ORGANIZACIÓN POLÍTICA	SIGLAS ORG. POLÍTICA	AUTORIDAD ELECTA	NÚMERO VOTOS	% VOTOS VÁLIDOS
1	JARAMIJO	ALIANZA PAIS/CENTRO DEMOCRÁTICO/M. LOCAL	MPAIS/CD/MEJOR	SIMETRIO CALDERON ÁLAVA	3.977	31,55
2	MONTECRISTI	PSC/M. LOCAL	PSC/MPUP	WASHINGTON ARTEAGA	11.646	27,33

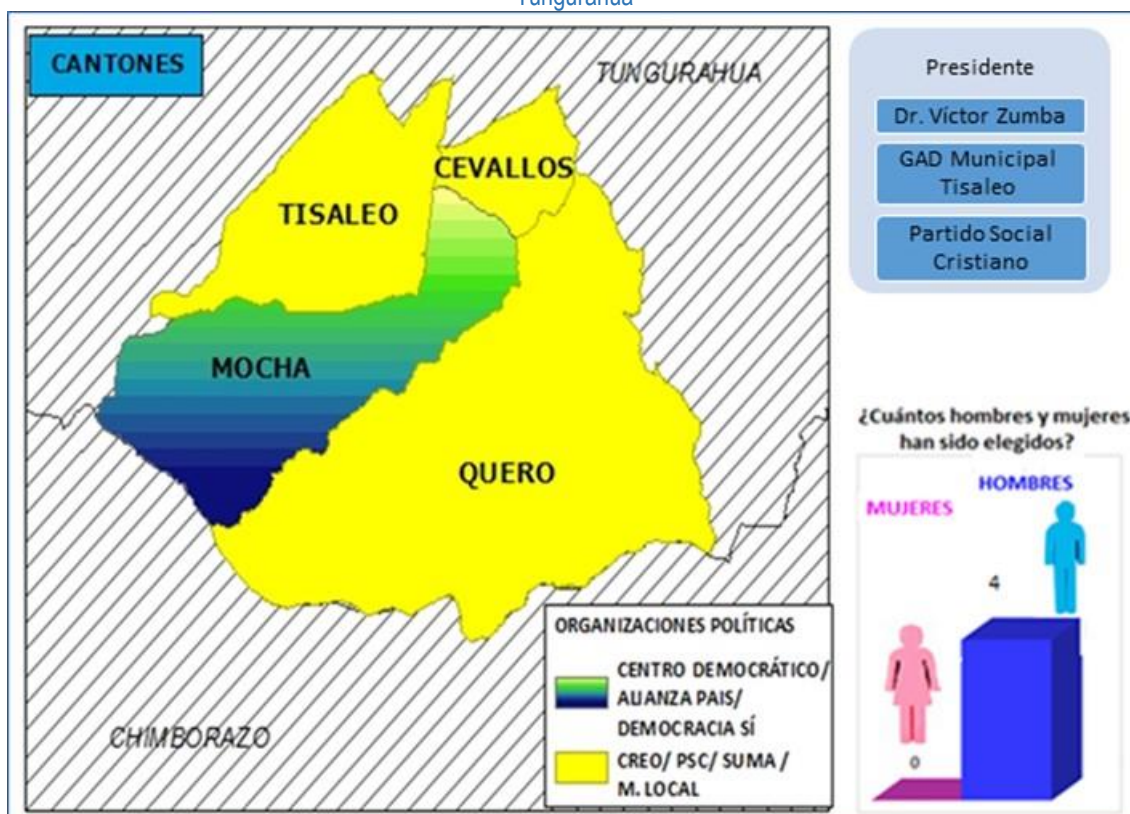
Fuente: Consejo Nacional Electoral, 2019

Elaboración: Consejo Nacional de Competencias, Dirección de Articulación Territorial y Resolución de Conflictos, 2019

2.1.2.10. Mancomunidad de GAD Municipales del Frente Sur Occidental de la Provincia de Tungurahua

Gráfico 26

Configuración Política de la Mancomunidad de GAD Municipales del Frente Sur Occidental de la Provincia de Tungurahua



Fuente: Consejo Nacional Electoral, 2019

Elaboración: Consejo Nacional de Competencias, Dirección de Articulación Territorial y Resolución de Conflictos, 2019

Tabla 48

Nivel Municipal: Autoridades electas 2019 en Mancomunidad de Gobiernos Autónomos Descentralizados Municipales del Frente Sur Occidental de la Provincia de Tungurahua

No.	CANTÓN	ORGANIZACIÓN POLÍTICA	SIGLAS ORG. POLÍTICA	AUTORIDAD ELECTA	NÚMERO VOTOS	% VOTOS VÁLIDOS
1	MOCHA	CENTRO DEMOCRÁTICO/ALIANZA PAIS/DEMOCRACIA SÍ	CD/MPAIS/ MDSI	DANILO ORTIZ	2.694	49,80
2	TISALEO	PSC/M. LOCAL	PSC/MTC	VICTOR ZUMBA	3.570	41,58
3	CEVALLOS	CREO/M. LOCAL	CREO/MCAT	LUIS BARONA LEDESMA	2.131	32,90
4	QUERO	SUMA	SUMA	JOSE RICARDO MORALES JAYA	2.814	20,43

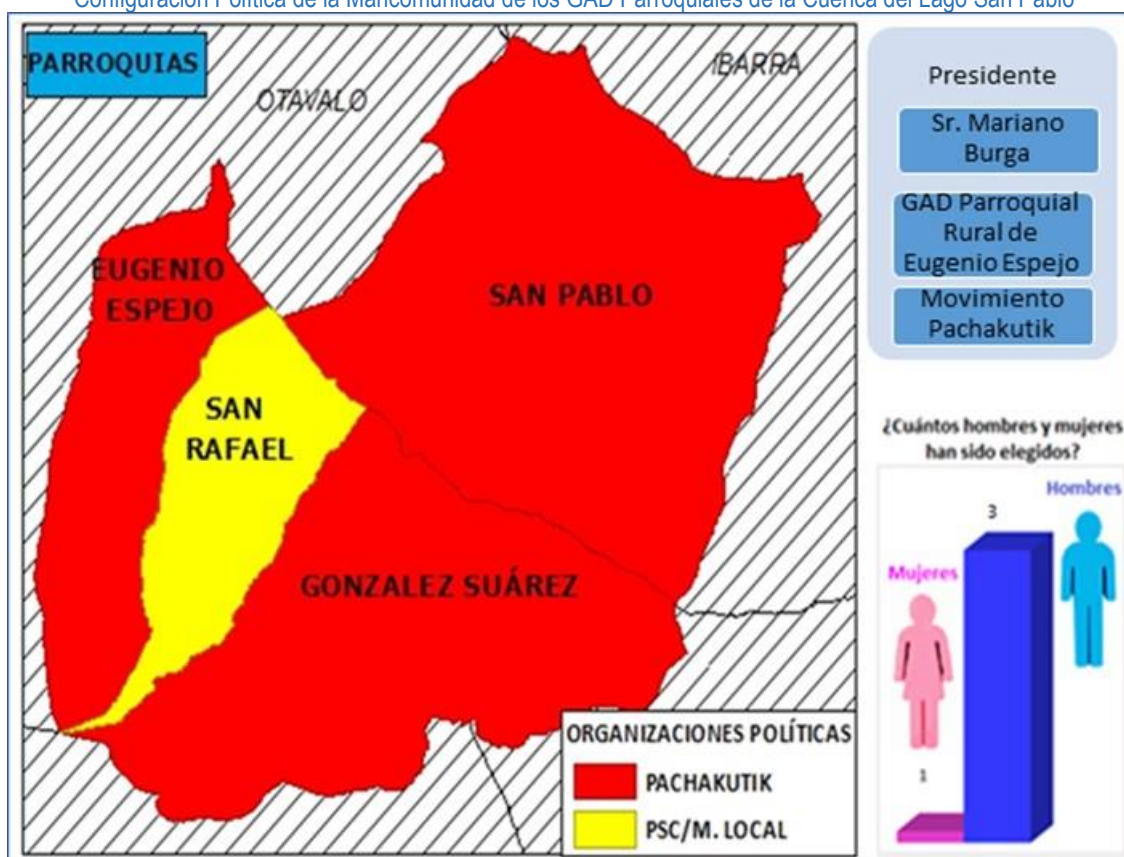
Fuente: Consejo Nacional Electoral, 2019

Elaboración: Consejo Nacional de Competencias, Dirección de Articulación Territorial y Resolución de Conflictos, 2019

2.1.2.11. Mancomunidad de los GAD Parroquiales de la Cuenca del Lago San Pablo

Gráfico 27

Configuración Política de la Mancomunidad de los GAD Parroquiales de la Cuenca del Lago San Pablo



Fuente: Consejo Nacional Electoral, 2019

Elaboración: Consejo Nacional de Competencias, Dirección de Articulación Territorial y Resolución de Conflictos, 2019

Tabla 49

Nivel Parroquial Rural: Autoridades electas 2019 en Mancomunidad de los GAD Parroquiales de la Cuenca del Lago San Pablo

No.	PARROQUIAS	ORGANIZACIÓN POLÍTICA	SIGLAS ORG. POLÍTICA	AUTORIDAD ELECTA	NÚMERO VOTOS	% VOTOS VÁLIDOS
1	GONZALEZ SUAREZ	MUPP	PACHAKUTIK	MARITZA TOCAGON	1.382	9,85
2	SAN PABLO	MUPP	PACHAKUTIK	AMADEO CASCO COLTA	1.711	8,02
3	SAN RAFAEL	M.LOCAL	MUETE	ALBERTO CACHIMUEL	723	6,38
4	EUGENIO ESPEJO	MUPP	PACHAKUTIK	MARIANO BURGA AGUILAR	772	5,28

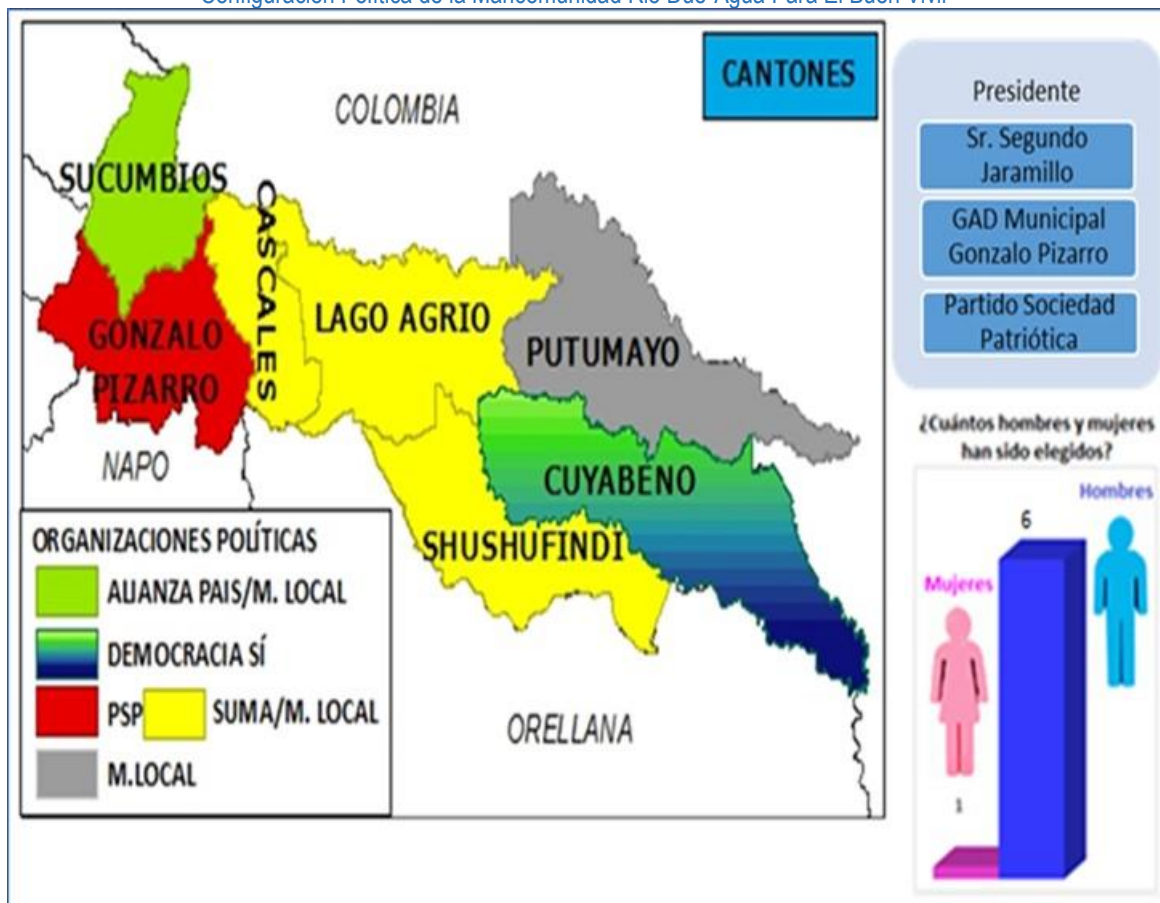
Fuente: Consejo Nacional Electoral, 2019

Elaboración: Consejo Nacional de Competencias, Dirección de Articulación Territorial y Resolución de Conflictos, 2019

2.1.2.12. Mancomunidad Rio Dúe-Agua para El Buen Vivir

Gráfico 28

Configuración Política de la Mancomunidad Rio Dúe-Agua Para El Buen Vivir



Fuente: Consejo Nacional Electoral, 2019

Elaboración: Consejo Nacional de Competencias, Dirección de Articulación Territorial y Resolución de Conflictos, 2019

Tabla 50
Nivel Municipal: Autoridades electas 2019 en Mancomunidad Río Dúe-Agua Para El Buen Vivir

No.	CANTÓN	ORGANIZACIÓN POLÍTICA	SIGLAS ORG. POLÍTICA	AUTORIDAD ELECTA	NÚMERO VOTOS	% VOTOS VÁLIDOS
1	SUCUMBIOS	ALIANZA PAIS/M. LOCAL	MPAIS/MPMI	HENRY MEJIA	1.845	60,18
2	LAGO AGRIO	SUMA/M. LOCAL	SUMA/MAC	ABRAHAM FREIRE PAZ	22.844	42,09
3	CASCALES	SUMA	SUMA	SILVIO QUEVEDO	2.582	38,42
4	SHUSHUFINDI	SUMA	SUMA	ESPERANZA TORRES	9.882	36,08
5	CUYABENO	DEMOCRACIA SÍ	MDSI	NELSON YAGUACHI	1.668	32,74
6	GONZALO PIZARRO	PSP	PSP	SEGUNDO JARAMILLO	1.935	29,98
7	PUTUMAYO	M.LOCAL	MPMI	SEGUNDO LONDOÑO	1.384	27,59

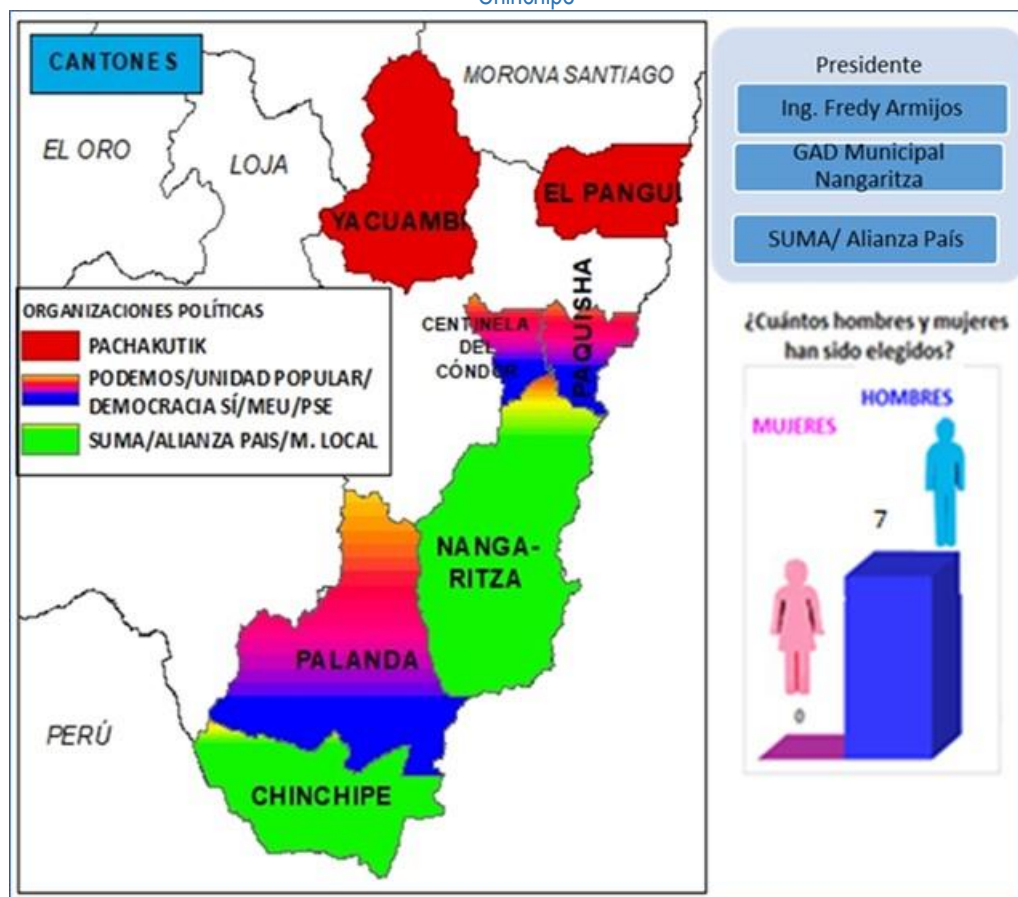
Fuente: Consejo Nacional Electoral, 2019

Elaboración: Consejo Nacional de Competencias, Dirección de Articulación Territorial y Resolución de Conflictos, 2019

2.1.2.13. Mancomunidad de integración y ejercicio de competencias municipales de Zamora Chinchipe

Gráfico 29

Configuración Política de la Mancomunidad de integración y ejercicio de competencias municipales de Zamora Chinchipe



Fuente: Consejo Nacional Electoral, 2019

Elaboración: Consejo Nacional de Competencias, Dirección de Articulación Territorial y Resolución de Conflictos, 2019

Tabla 51

Nivel municipal: autoridades electas 2019 en mancomunidad de integración y ejercicio de competencias municipales de Zamora Chinchipe

No.	CANTÓN	ORGANIZACIÓN POLÍTICA	SIGLAS ORG. POLÍTICA	AUTORIDAD ELECTA	NÚMERO VOTOS	% VOTOS VÁLIDOS
1	NANGARITZA	SUMA/ALIANZA PAIS/ M. LOCAL	MAS/SUMA/MPAIS	FREDY ARMIJOS	1.956	47,23
2	PALANDA	PODEMOS/UNIDAD POPULAR/DEMOCRACIA SÍ/MEU/PSE	MNP/UP/MDSI/MEU/ PSE	SEGUNDO MEJÍA	2.842	46,19
3	EL PANGUI	PACHAKUTIK	MUPP	CARLOS PUNIN	2.882	42,15
4	YACUAMBI	PACHAKUTIK	MUPP	VICTOR GUALAN	1.788	40,28
5	PAQUISHA	PODEMOS/UNIDAD POPULAR/DEMOCRACIA SÍ/MEU/PSE	MNP/UP/MDSI/MEU/ PSE	ANGEL CALVA	1.228	37,63
6	CHINCHIPE	SUMA/ALIANZA PAIS/ M. LOCAL	MAS/SUMA/MPAIS	ALBERTO JARAMILLO	2.396	36,74
7	CENTINELA DEL CONDOR	PODEMOS/UNIDAD POPULAR/DEMOCRACIA SÍ/MEU/PSE	MNP/UP/ MDSI/MEU/PSE	LUIS ALBERTO MERINO GONZALEZ	1.277	24,20

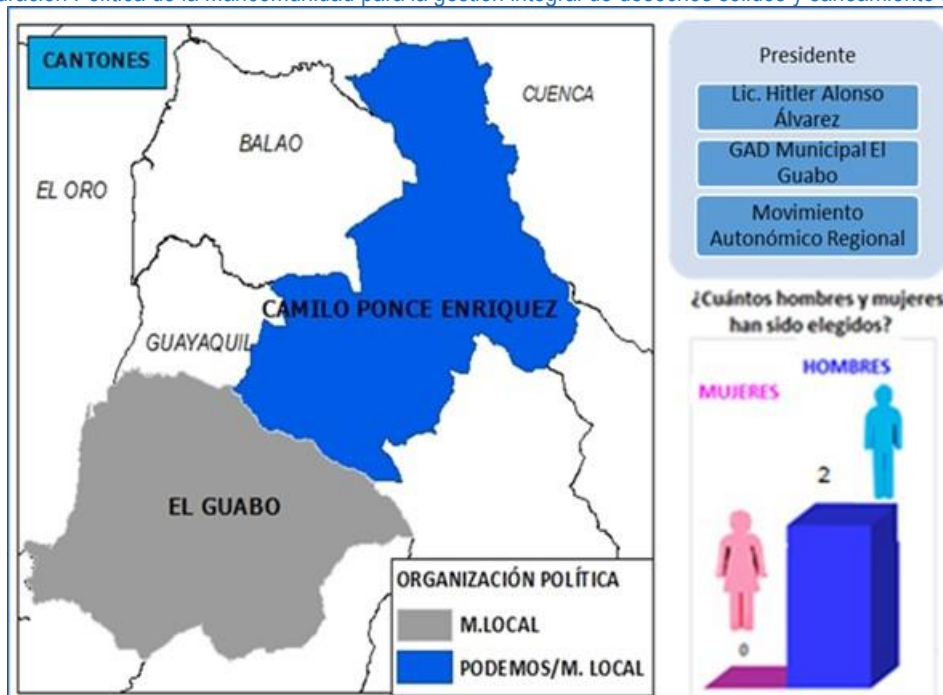
Fuente: Consejo Nacional Electoral, 2019

Elaboración: Consejo Nacional de Competencias, Dirección de Articulación Territorial y Resolución de Conflictos, 2019

2.1.2.14. Mancomunidad para la gestión integral de desechos sólidos y saneamiento ambiental entre los GAD Municipales del Cantón Camilo Ponce Enríquez de Provincia del Azuay y el Cantón El Guabo de Provincia de El Oro

Gráfico 30

Configuración Política de la Mancomunidad para la gestión integral de desechos sólidos y saneamiento ambiental



Fuente: Consejo Nacional Electoral, 2019

Elaboración: Consejo Nacional de Competencias, Dirección de Articulación Territorial y Resolución de Conflictos, 2019

Tabla 52

Nivel Municipal: Autoridades electas 2019 en Mancomunidad para la gestión integral de desechos sólidos y saneamiento ambiental entre los GAD Municipales de la Provincia del Azuay y Provincia de El Oro

No.	CANTÓN	ORGANIZACIÓN POLÍTICA	SIGLAS ORG. POLÍTICA	AUTORIDAD ELECTA	NÚMERO VOTOS	% VOTOS VÁLIDOS
1	CAMILO PONCE ENRIQUEZ	PODEMOS/M. LOCAL	MNP/MPDR	BALDOR BERMEO	3.933	31,67
2	EL GUABO	M.LOCAL	MAR	HITLER ALVAREZ	8.581	26,08

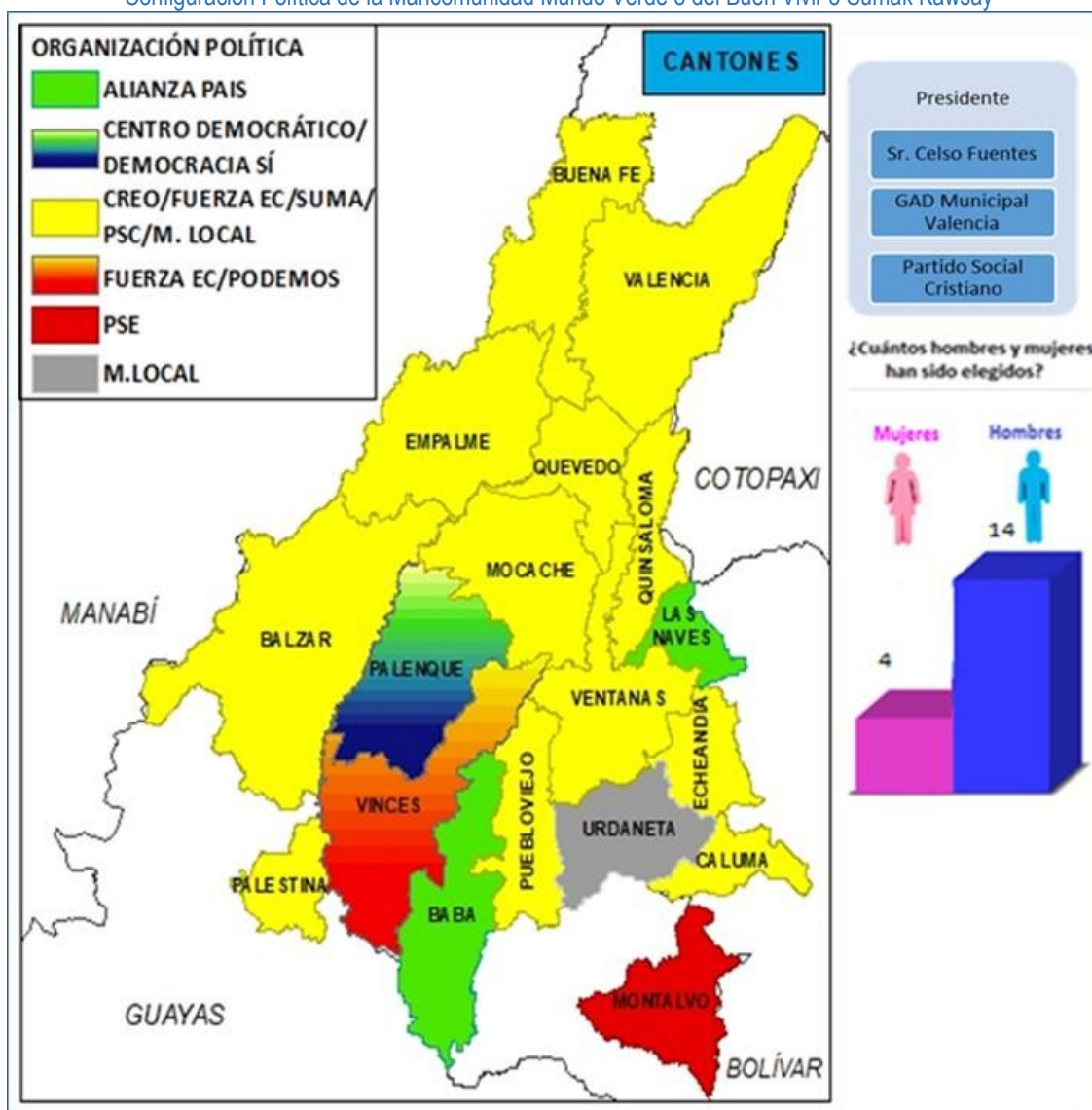
Fuente: Consejo Nacional Electoral, 2019

Elaboración: Consejo Nacional de Competencias, Dirección de Articulación Territorial y Resolución de Conflictos, 2019

2.1.2.15. Mancomunidad Mundo Verde o del Buen Vivir o Sumak Kawsay

Gráfico 31

Configuración Política de la Mancomunidad Mundo Verde o del Buen Vivir o Sumak Kawsay



Fuente: Consejo Nacional Electoral, 2019

Elaboración: Consejo Nacional de Competencias, Dirección de Articulación Territorial y Resolución de Conflictos, 2019

Tabla 53

Nivel Municipal: Autoridades electas 2019 en Mancomunidad Mundo Verde o del Buen Vivir o Sumak Kawsay

No.	CANTÓN	ORGANIZACIÓN POLÍTICA	SIGLAS ORG. POLÍTICA	AUTORIDAD ELECTA	NÚMERO VOTOS	% VOTOS VÁLIDOS
1	BUENA FE	CREO/FUERZA EC	CREO/FE	EDUARDO MENDOZA	19.451	49,65
2	VALENCIA	PSC	PSC	CELSO FUERTES	11.273	47,89
3	EMPALME	CREO/M. LOCAL	CREO/RENACE	RODOLFO CANTOS	20.280	44,89
4	ECHEANDIA	SUMA/PSC	SUMA/PSC	PATRICIO ESCUDERO	4.832	44,56
5	BABA	ALIANZA PAÍS	MPAÍS	SONIA PALACIOS	8.901	38,72
6	VENTANAS	PSC	PSC	RAFAEL SANCHEZ	15.865	37,59
7	VINCES	FUERZA EC/PODEMOS	FE/MNP	JUAN ALFONSO MONTALVAN	16.350	37,09
8	CALUMA	CREO/M. LOCAL	CREO/SI ARI	ANGEL SUAREZ	4.070	36,87
9	BALZAR	PSC/M. LOCAL	PSC/MMDG	ALEX ZAMBRANO	11.741	35,83
10	PALESTINA	CREO/SUMA	CREO/SUMA	LUIS CASTRO	3.559	34,65
11	MONTALVO	PSE	PSE	OSCAR AGUILAR	4.993	32,07
12	PUEBLOVIEJO	CREO	CREO	MARCOS GONZALEZ	7.117	30,33
13	QUINSALOMA	CREO/FUERZA EC	CREO/FE	FREDDY BUENAÑO	2.751	29,88
14	URDANETA	M.LOCAL	MEU	AMADA ZAMBRANO	5.111	26,69
15	MOCACHE	PSC	PSC	MARIA HOLGUIN	5.252	25,58
16	LAS NAVES	ALIANZA PAÍS	MPAÍS	CYNTHIA SOLANO	1.030	20,18
17	QUEVEDO	PSC/M. LOCAL	MJSC/PSC	JOHN SALCEDO	22.264	20,02
18	PALENQUE	CENTRO DEMOCRÁTICO/DEMOCRACIA SÍ	CD/MDSI	ALFREDO CHANG HI FONG	2.149	17,75

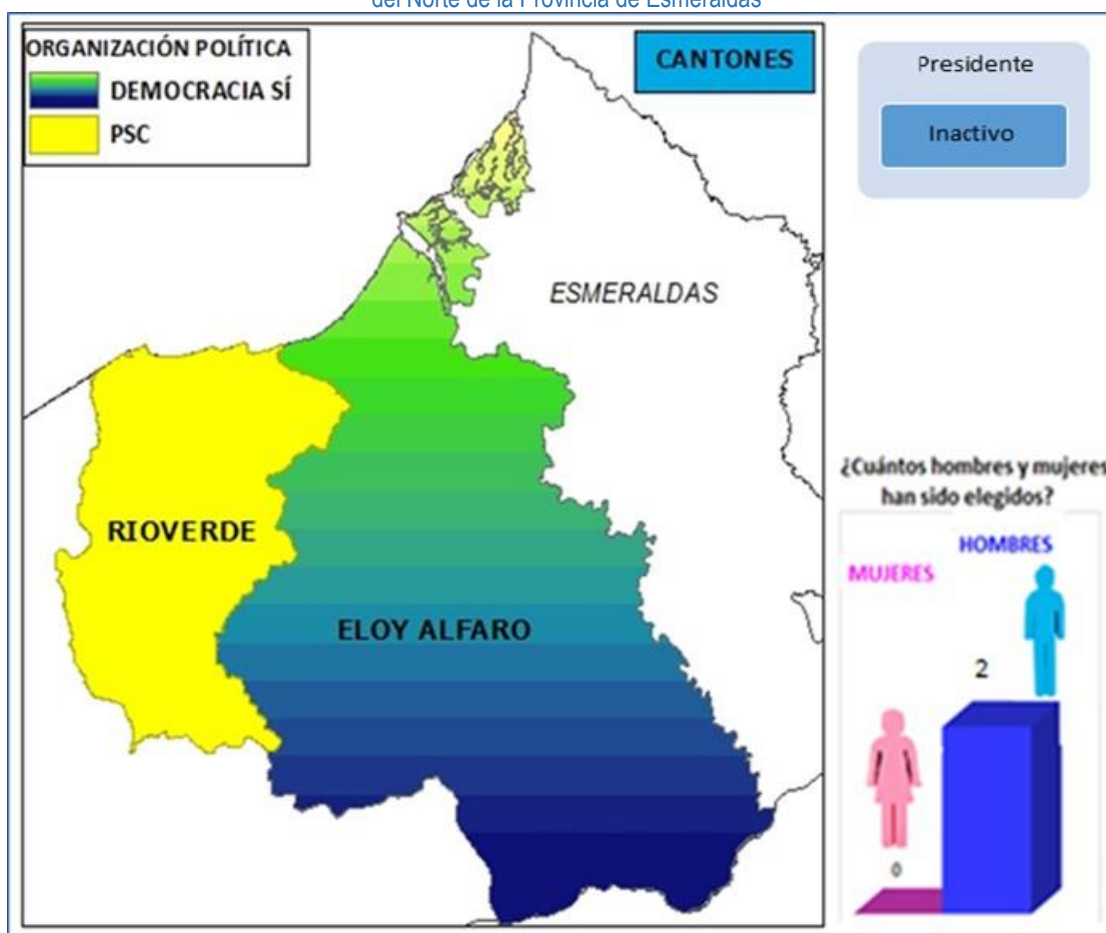
Fuente: Consejo Nacional Electoral, 2019

Elaboración: Consejo Nacional de Competencias, Dirección de Articulación Territorial y Resolución de Conflictos, 2019

2.1.2.16. Mancomunidad de seguridad ciudadana y gestión del desarrollo de los GAD Municipales del Norte de la Provincia de Esmeraldas

Gráfico 32

Configuración Política de la Mancomunidad de seguridad ciudadana y gestión del desarrollo de los GAD Municipales del Norte de la Provincia de Esmeraldas



Fuente: Consejo Nacional Electoral, 2019

Elaboración: Consejo Nacional de Competencias, Dirección de Articulación Territorial y Resolución de Conflictos, 2019

Tabla 54

Nivel Municipal: Autoridades electas 2019 en Mancomunidad de seguridad ciudadana y gestión del desarrollo de los
Gobiernos Autónomos Descentralizados Municipales del Norte de la Provincia de Esmeraldas

No.	CANTÓN	ORGANIZACIÓN POLÍTICA	SIGLAS ORG. POLÍTICA	AUTORIDAD ELECTA	NÚMERO VOTOS	% VOTOS VÁLIDOS
1	RIOVERDE	PSC	PSC	JOFFRE QUINTERO	4.312	31,22
2	ELOY ALFARO	DEMOCRACIA SÍ	MDSI	DAVID ROSERO	6.485	31,13

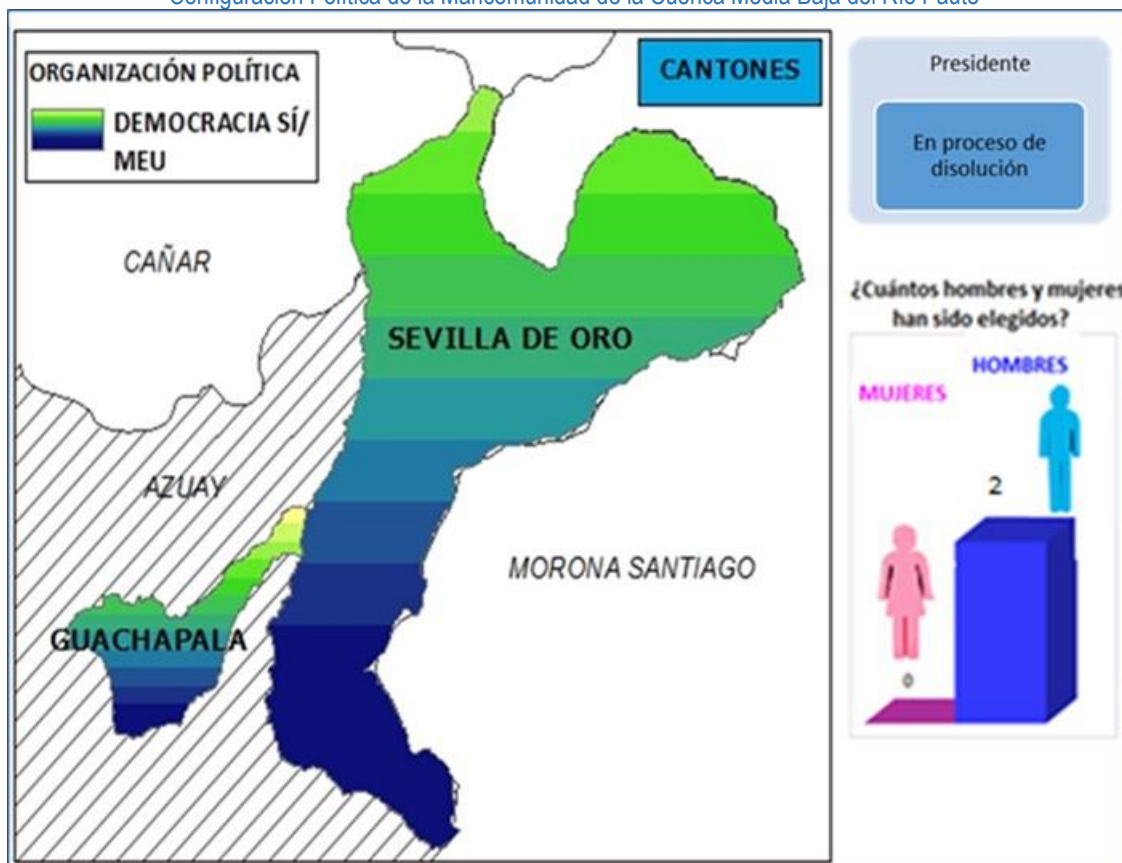
Fuente: Consejo Nacional Electoral, 2019

Elaboración: Consejo Nacional de Competencias, Dirección de Articulación Territorial y Resolución de Conflictos, 2019

2.1.2.17. Mancomunidad de la Cuenca Media Baja del Río Paute

Gráfico 33

Configuración Política de la Mancomunidad de la Cuenca Media Baja del Río Paute



Fuente: Consejo Nacional Electoral, 2019

Elaboración: Consejo Nacional de Competencias, Dirección de Articulación Territorial y Resolución de Conflictos, 2019

Tabla 55

Nivel Municipal: Autoridades electas 2019 en Mancomunidad de la Cuenca Media Baja del Río Paute

No.	CANTÓN	ORGANIZACIÓN POLÍTICA	SIGLAS ORG. POLÍTICA	AUTORIDAD ELECTA	NÚMERO VOTOS	% VOTOS VÁLIDOS
1	GUACHAPALA	MEU/ DEMOCRACIA SÍ	MEU/MDSI	JOSE LUZURIAGA	905	37,26
2	SEVILLA DE ORO	MEU/ DEMOCRACIA SÍ	MEU/MDSI	ROLANDO CALLE	1.548	37,00

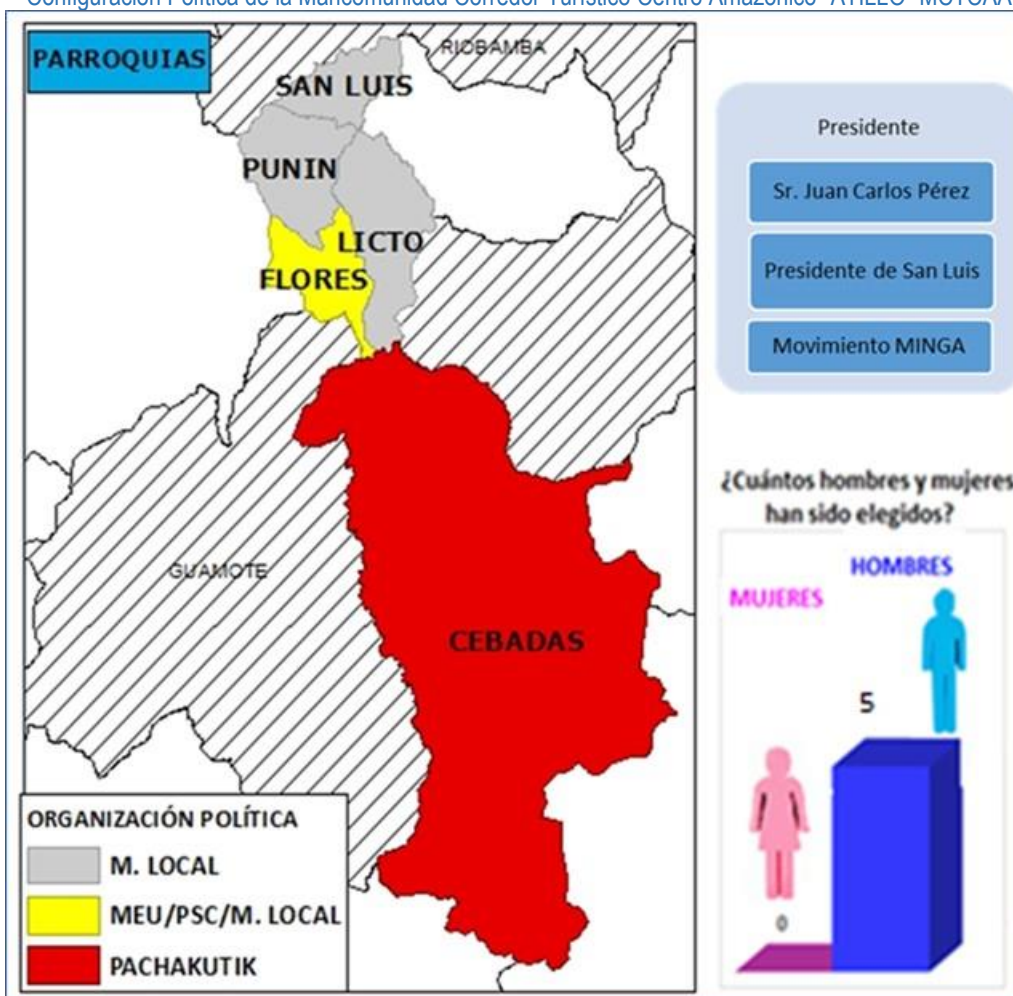
Fuente: Consejo Nacional Electoral, 2019

Elaboración: Consejo Nacional de Competencias, Dirección de Articulación Territorial y Resolución de Conflictos, 2019

2.1.2.18. Mancomunidad Corredor Turístico Centro Amazónico "Atillo" MCTCAA

Gráfico 34

Configuración Política de la Mancomunidad Corredor Turístico Centro Amazónico "ATILLO" MCTCAA



Fuente: Consejo Nacional Electoral, 2019

Elaboración: Consejo Nacional de Competencias, Dirección de Articulación Territorial y Resolución de Conflictos, 2019

Tabla 56

Nivel Parroquial Rural: Autoridades electas 2019 en Mancomunidad Corredor Turístico Centro Amazónico "ATILLO"

No.	PARROQUIAS	ORGANIZACIÓN POLÍTICA	SIGLAS ORG. POLÍTICA	AUTORIDAD ELECTA	NÚMERO VOTOS	% VOTOS VÁLIDOS
1	CEBADAS	MUPP	PACHAKUTIK	NESTOR CHAVEZ	1432	9,99
2	LICTO	MINGA	M. LOCAL	GUSTAVO BONIFAZ	1346	7,30
3	FLORES	MEU/PSC/MPR/MPAY	MEU/PSC/ M. LOCAL	JUAN CARLOS ILVIS	752	6,79
4	PUNIN	MINGA	M. LOCAL	MANUEL POMAQUERO	805	6,13
5	SAN LUIS	MINGA	M. LOCAL	JUAN PEREZ	868	5,62

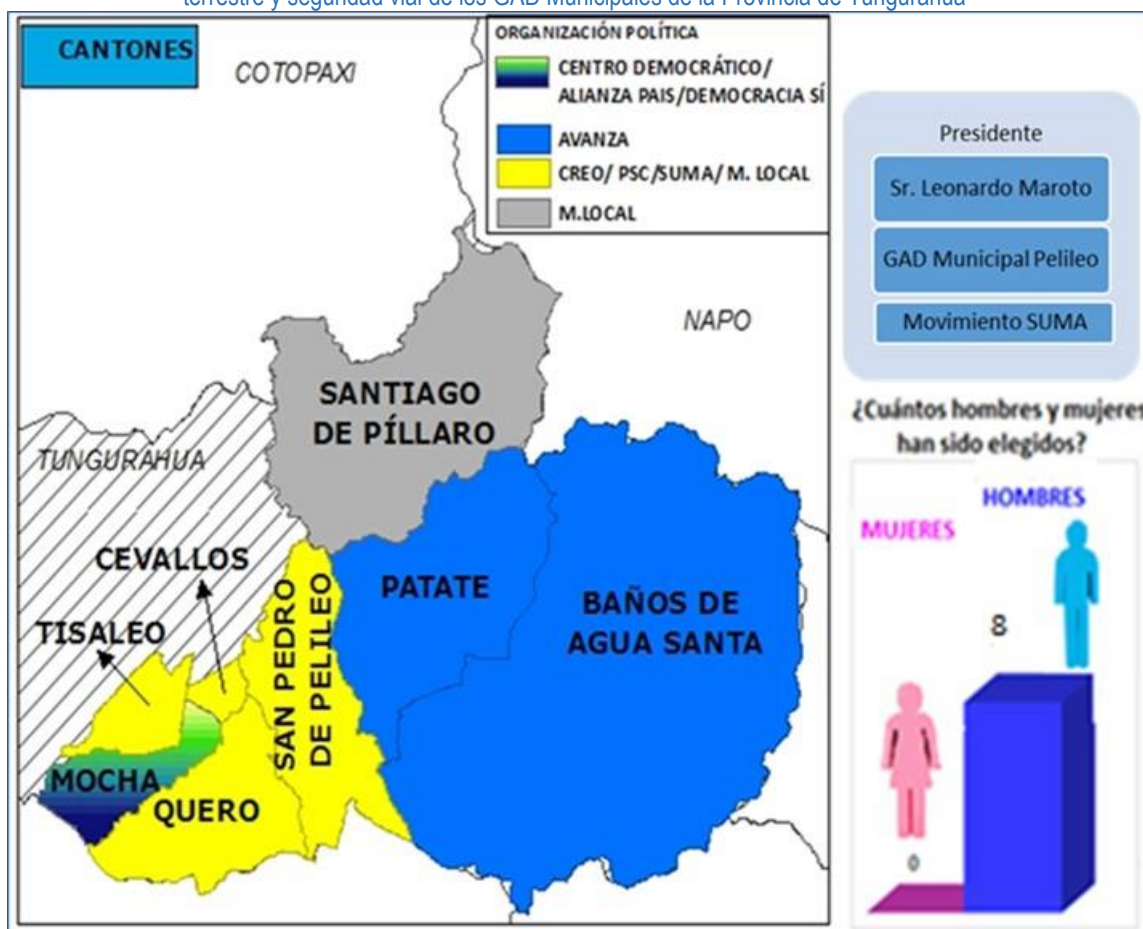
Fuente: Consejo Nacional Electoral, 2019

Elaboración: Consejo Nacional de Competencias, Dirección de Articulación Territorial y Resolución de Conflictos, 2019

2.1.2.19. Mancomunidad para la gestión descentralizada de la competencia de tránsito, transporte terrestre y seguridad vial de los GAD Municipales de Baños de Agua Santa, Cevallos, Mocha, Santiago de Quero, San Pedro de Pelileo, Santiago de Píllaro, San Cristóbal de Patate y Tisaleo de la Provincia de Tungurahua

Gráfico 35

Configuración Política de la Mancomunidad para la gestión descentralizada de la competencia de tránsito, transporte terrestre y seguridad vial de los GAD Municipales de la Provincia de Tungurahua



Fuente: Consejo Nacional Electoral, 2019

Elaboración: Consejo Nacional de Competencias, Dirección de Articulación Territorial y Resolución de Conflictos, 2019

Tabla 57

Nivel Municipal: Autoridades electas 2019 en Mancomunidad para la Gestión Descentralizada de la Competencia de Tránsito, Transporte Terrestre y Seguridad Vial de los GAD Municipales de la Provincia de Tungurahua

No.	CANTÓN	ORGANIZACIÓN POLÍTICA	SIGLAS ORG. POLÍTICA	AUTORIDAD ELECTA	NÚMERO VOTOS	% VOTOS VÁLIDOS
1	MOCHA	CENTRO DEMOCRÁTICO/ALIANZA PAÍS/ DEMOCRACIA SÍ	CD/MPAIS/MDSI	DANILO ORTIZ	2.694	49,80
2	TISALEO	PSC/M. LOCAL	PSC/MTC	VICTOR ZUMBA	3.570	41,58

No.	CANTÓN	ORGANIZACIÓN POLÍTICA	SIGLAS ORG. POLÍTICA	AUTORIDAD ELECTA	NÚMERO VOTOS	% VOTOS VÁLIDOS
3	BAÑOS DE AGUA SANTA	AVANZA	PPA	LUIS SILVA	5.731	37,82
4	CEVALLOS	CREO/M. LOCAL	CREO/MCAT	LUIS BARONA	2.131	32,90
5	PATATE	AVANZA	PPA	BOLIVAR PUNGUIL	2.448	26,38
6	SANTIAGO DE PILLARO	M.LOCAL	MFP	FRANCISCO YANCHATIPAN	5.875	20,80
7	SAN PEDRO DE PELILEO	SUMA	SUMA	LEONARDO MAROTO	7.787	20,55
8	QUERO	SUMA	SUMA	JOSÉ MORALES	2.814	20,43

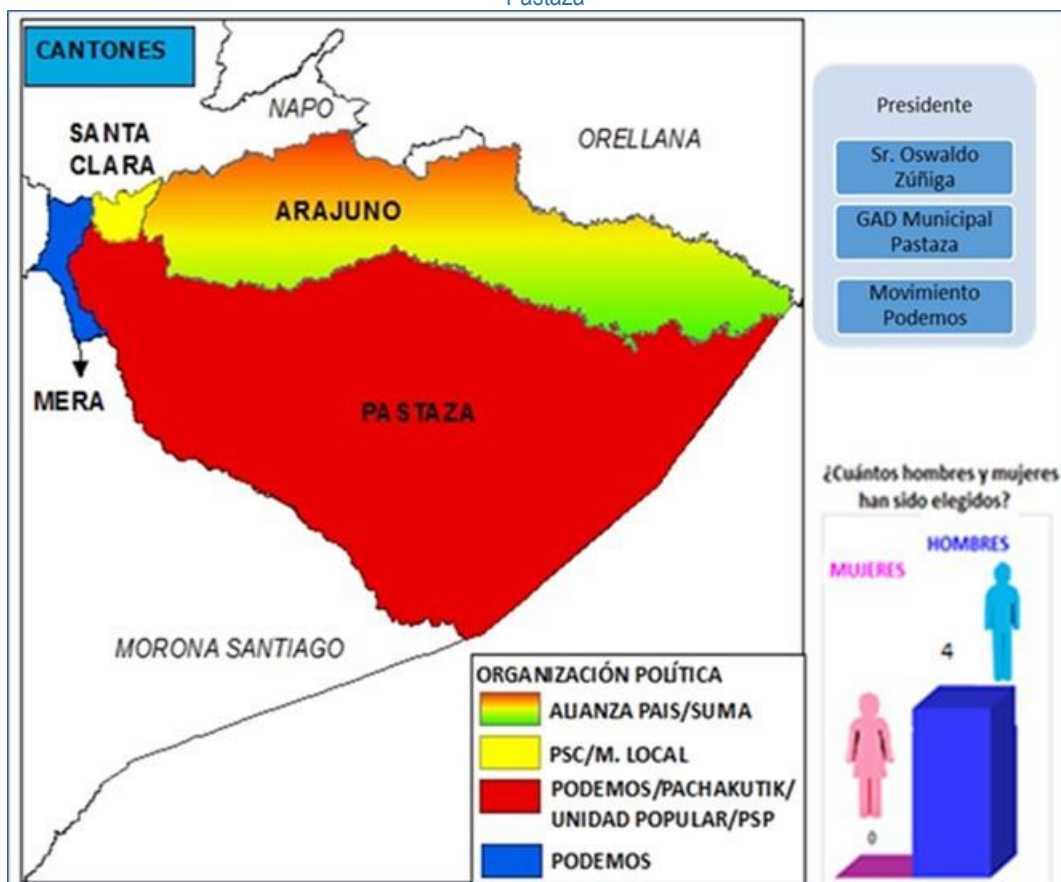
Fuente: Consejo Nacional Electoral, 2019

Elaboración: Consejo Nacional de Competencias, Dirección de Articulación Territorial y Resolución de Conflictos, 2019

2.1.2.20. Mancomunidad de tránsito, transporte terrestre y seguridad vial de la Provincia de Pastaza

Gráfico 36

Configuración Política de la Mancomunidad de tránsito, transporte terrestre y seguridad vial de la Provincia de Pastaza



Fuente: Consejo Nacional Electoral, 2019

Elaboración: Consejo Nacional de Competencias, Dirección de Articulación Territorial y Resolución de Conflictos, 2019

Tabla 58

Nivel Municipal: Autoridades electas 2019 en Mancomunidad de tránsito, transporte terrestre y seguridad vial de la Provincia de Pastaza

No.	CANTÓN	ORGANIZACIÓN POLÍTICA	SIGLAS ORG. POLÍTICA	AUTORIDAD ELECTA	NÚMERO VOTOS	% VOTOS VÁLIDOS
1	SANTA CLARA	PSC/M. LOCAL	MUPP/PSC	JERVIS ARBOLEDA	1.434	39,50
2	ARAJUNO	ALIANZA PAIS/SUMA	MPAIS/SUMA	CESAR GREFA	1.656	37,80
3	MERA	PODEMOS	MNP	GUIDMON TAMAYO AMORES	2.401	32,27
4	PASTAZA	PODEMOS/ PACHAKUTIK/ UNIDAD POPULAR/ PSP	MNP/MUPP/UP/ PSP	OSWALDO ZUÑIGA	9.698	24,63

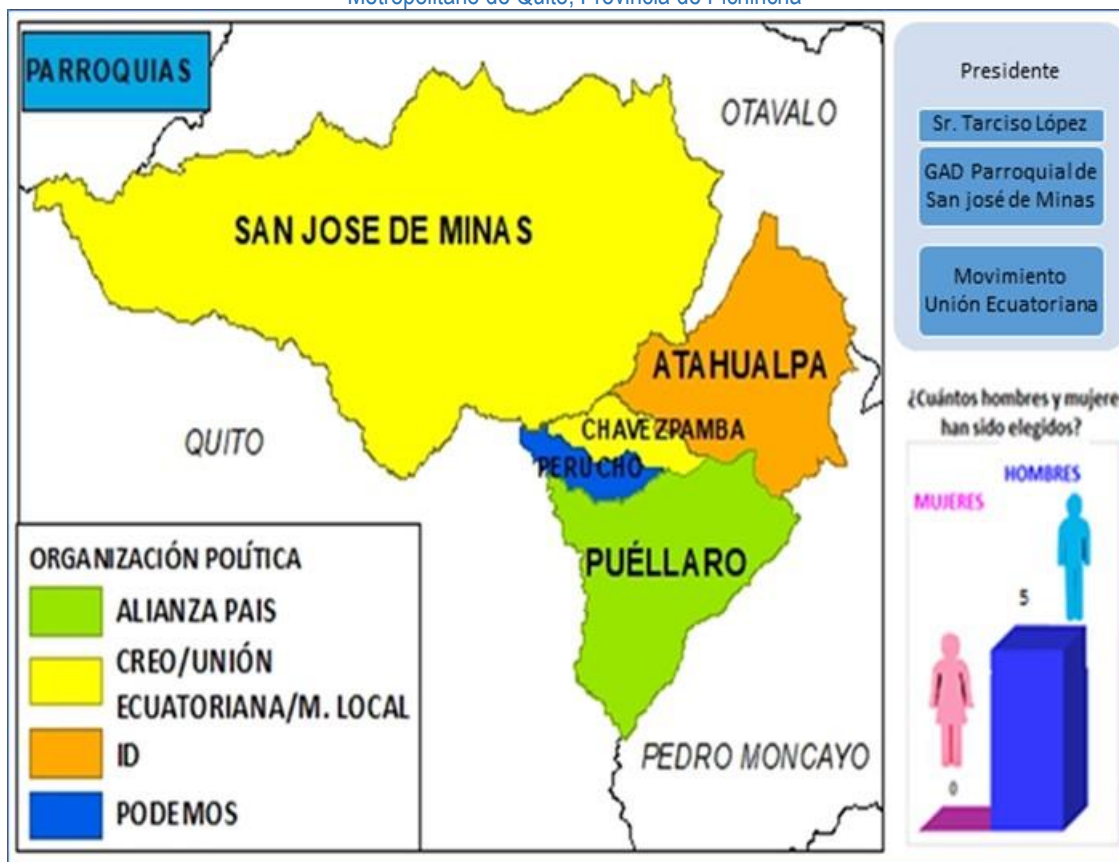
Fuente: Consejo Nacional Electoral, 2019

Elaboración: Consejo Nacional de Competencias, Dirección de Articulación Territorial y Resolución de Conflictos, 2019

2.1.2.21. Mancomunidad de los GAD Parroquiales Rurales de la Zona Norcentral del Distrito Metropolitano de Quito, Provincia de Pichincha

Gráfico 37

Configuración Política de la Mancomunidad de los GAD Parroquiales Rurales de la Zona Norcentral del Distrito Metropolitano de Quito, Provincia de Pichincha



Fuente: Consejo Nacional Electoral, 2019

Elaboración: Consejo Nacional de Competencias, Dirección de Articulación Territorial y Resolución de Conflictos, 2019

Tabla 59

Nivel Parroquial Rural: Autoridades electas 2019 en Mancomunidad de los Gobiernos Autónomos Descentralizados Parroquiales Rurales de la Zona Norcentral del Distrito Metropolitano de Quito, Provincia de Pichincha

No.	PARROQUIA	ORGANIZACIÓN POLÍTICA	SIGLAS ORG. POLÍTICA	AUTORIDAD ELECTA	NÚMERO VOTOS	% VOTOS VÁLIDOS
1	ATAHUALPA	ID	ID	TAIRO DE LA TORRE PINTO	479	10,47
2	CHAVEZPAMBA	CREO/M. LOCAL	CREO/MA	LUIS NESTOR PAVÓN	207	10,05
3	PUELLARO	ALIANZA PAÍS	MPAÍS	JOSÉ PULLAS	1.210	8,32
4	SAN JOSÉ DE MINAS	UNIÓN ECUATORIANA	UE	TARCISO LOPEZ	1.313	8,28
5	PERUCHO	PODEMOS	MNP	SERGIO GOMEZ PEÑAFIEL	184	7,88

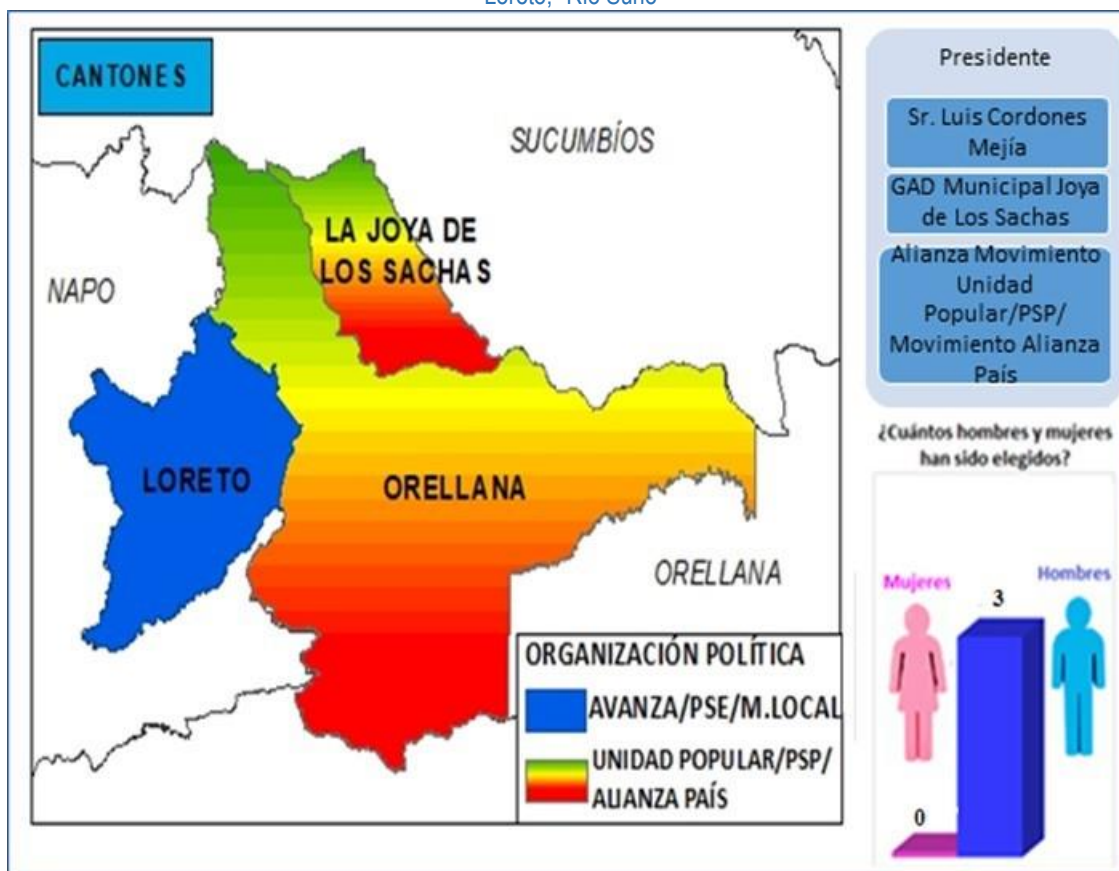
Fuente: Consejo Nacional Electoral, 2019

Elaboración: Consejo Nacional de Competencias, Dirección de Articulación Territorial y Resolución de Conflictos, 2019

2.1.2.22. Mancomunidad de los GAD Municipales de Francisco de Orellana, Joya de los Sachas y Loreto, "Río Suno"

Gráfico 38

Configuración Política de la Mancomunidad de los GAD Municipales de Francisco de Orellana, Joya de los Sachas y Loreto, "Río Suno"



Fuente: Consejo Nacional Electoral, 2019

Elaboración: Consejo Nacional de Competencias, Dirección de Articulación Territorial y Resolución de Conflictos, 2019

Tabla 60

Nivel Municipal: Autoridades electas 2019 en Mancomunidad de los Gobiernos Autónomos Descentralizados Municipales de Francisco de Orellana, Joya de los Sachas y Loreto "Río Suno"

No.	CANTÓN	ORGANIZACIÓN POLÍTICA	SIGLAS ORG. POLÍTICA	AUTORIDAD ELECTA	NÚMERO VOTOS	% VOTOS VÁLIDOS
1	ORELLANA	UNIDAD POPULAR/PSP/ ALIANZA PAÍS	UP/PSP/MPAÍS/ MOA	RICARDO RAMIREZ	26.171	54,60
2	LA JOYA DE LOS SACHAS	UNIDAD POPULAR/PSP/ ALIANZA PAÍS	UP/PSP/MPAÍS/ MOA	LUIS CORDONES	13.248	50,40
3	LORETO	AVANZA/PSE/ M. LOCAL	MDP/PPA/PSE	RENE GREFA	5.275	38,59

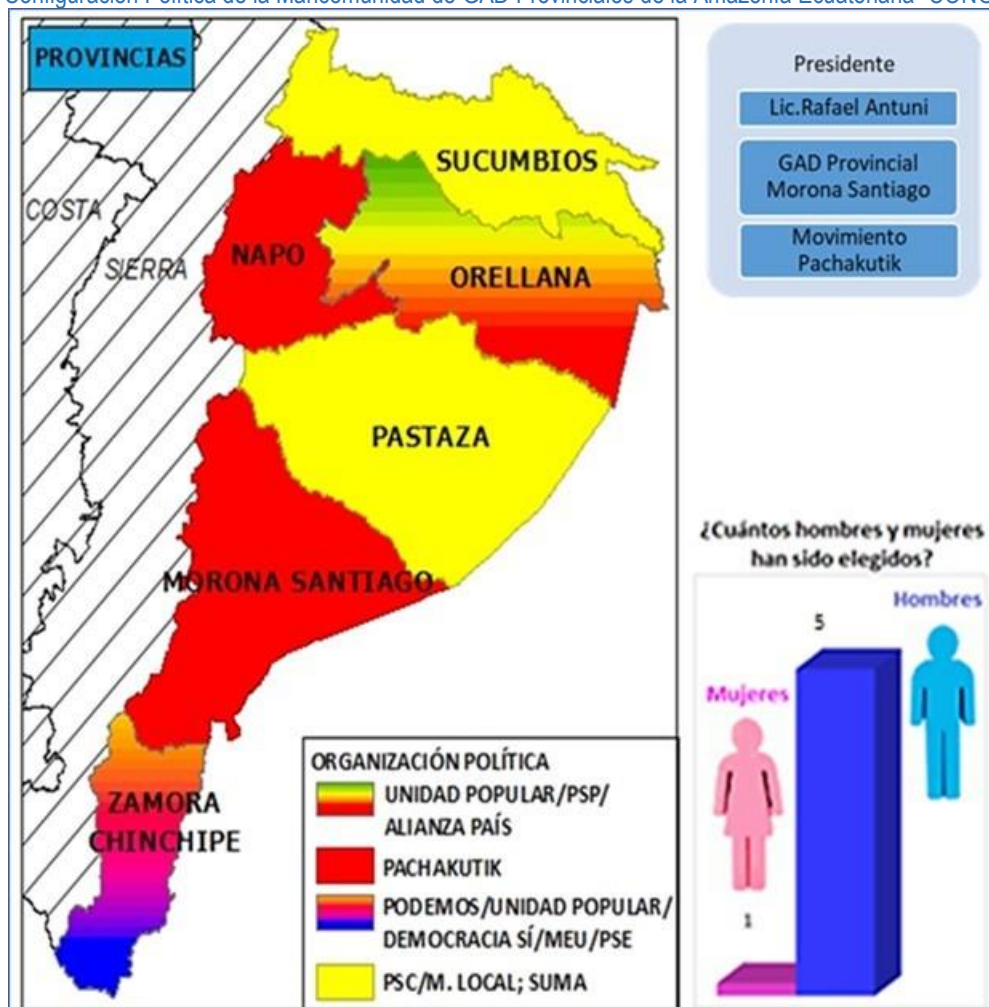
Fuente: Consejo Nacional Electoral, 2019

Elaboración: Consejo Nacional de Competencias, Dirección de Articulación Territorial y Resolución de Conflictos, 2019

2.1.2.23. Mancomunidad de GAD Provinciales de la Amazonía Ecuatoriana "CONGA"

Gráfico 39

Configuración Política de la Mancomunidad de GAD Provinciales de la Amazonía Ecuatoriana "CONGA"



Fuente: Consejo Nacional Electoral, 2019

Elaboración: Consejo Nacional de Competencias, Dirección de Articulación Territorial y Resolución de Conflictos, 2019

Tabla 61

Nivel Provincial: Autoridades electas 2019 en Mancomunidad GAD Provinciales de Amazonía Ecuatoriana "CONGA"

No.	PROVINCIA	ORGANIZACIÓN POLÍTICA	SIGLAS ORG. POLÍTICA	AUTORIDAD ELECTA	NÚMERO VOTOS	% VOTOS VÁLIDOS
1	SUCUMBÍOS	SUMA	SUMA	AMADO CHÁVEZ	50276	48,56
2	ZAMORA CHINCHIPE	PODEMOS/UNIDAD POPULAR/ DEMOCRACIA SÍ/MEU/PSE	MNP/UP/MDSI/ MEU/PSE	CLEVER JIMÉNEZ	30557	47,81
3	PASTAZA	PSC/M. LOCAL	MUPP/PSC	JAIME GUEVARA	21898	39,85
4	MORONA SANTIAGO	PACHAKUTIK	MUPP	RAFAEL ANTUNI	33249	36,56
5	ORELLANA	UNIDAD POPULAR/PSP/ALIANZA PAÍS	UP/PSP/MPAÍS / MOA	MAGALI ORELLANA	30203	35,06
6	NAPO	PACHAKUTIK	MUPP	EDISON CHAVEZ	23227	33,55

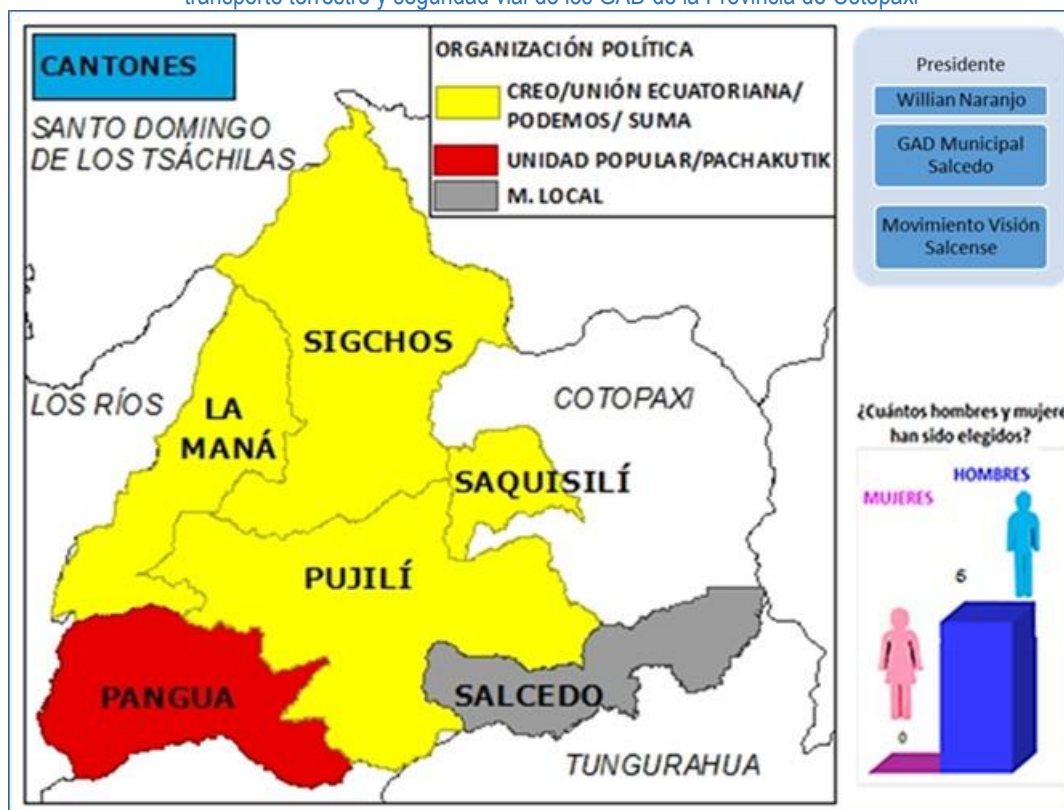
Fuente: Consejo Nacional Electoral, 2019

Elaboración: Consejo Nacional de Competencias, Dirección de Articulación Territorial y Resolución de Conflictos, 2019

2.1.2.24. Mancomunidad para la gestión descentralizada de la competencia de tránsito, transporte terrestre y seguridad vial de los GAD de Pujilí, Saquisilí, Sigchos, Pangua y La Maná de la Provincia de Cotopaxi

Gráfico 40

Configuración Política de la mancomunidad para la gestión descentralizada de la competencia del tránsito, transporte terrestre y seguridad vial de los GAD de la Provincia de Cotopaxi



Fuente: Consejo Nacional Electoral, 2019

Elaboración: Consejo Nacional de Competencias, Dirección de Articulación Territorial y Resolución de Conflictos, 2019

Tabla 62

Nivel Municipal: Autoridades electas 2019 en Mancomunidad para la gestión descentralizada de la competencia del tránsito, transporte terrestre y seguridad vial de los GAD de la Provincia de Cotopaxi

No.	CANTON	ORGANIZACIÓN POLÍTICA	SIGLAS ORG. POLÍTICA	AUTORIDAD ELECTA	NÚMERO VOTOS	% VOTOS VÁLIDOS
1	LA MANA	CREO/UNIÓN ECUATORIANA/PODEMOS	CREO/UE/MNP	HIPÓLITO CARRERA BENITES	13.504	45,04
2	SAQUISILI	SUMA	SUMA	JAVIER VELÁSQUEZ	6.346	39,85
3	SALCEDO	M. LOCAL	MVS	WILLAN NARANJO	15.474	37,11
4	PANGUA	UNIDAD POPULAR/PACHAKUTIK	UP/MUPP	SAUL MEJÍA	4.611	34,20
5	SIGCHOS	SUMA	SUMA	HUGO ARGÜELLO	4.229	31,98
6	PUJILÍ	SUMA	SUMA	LUIS UGSHA	12.642	30,26

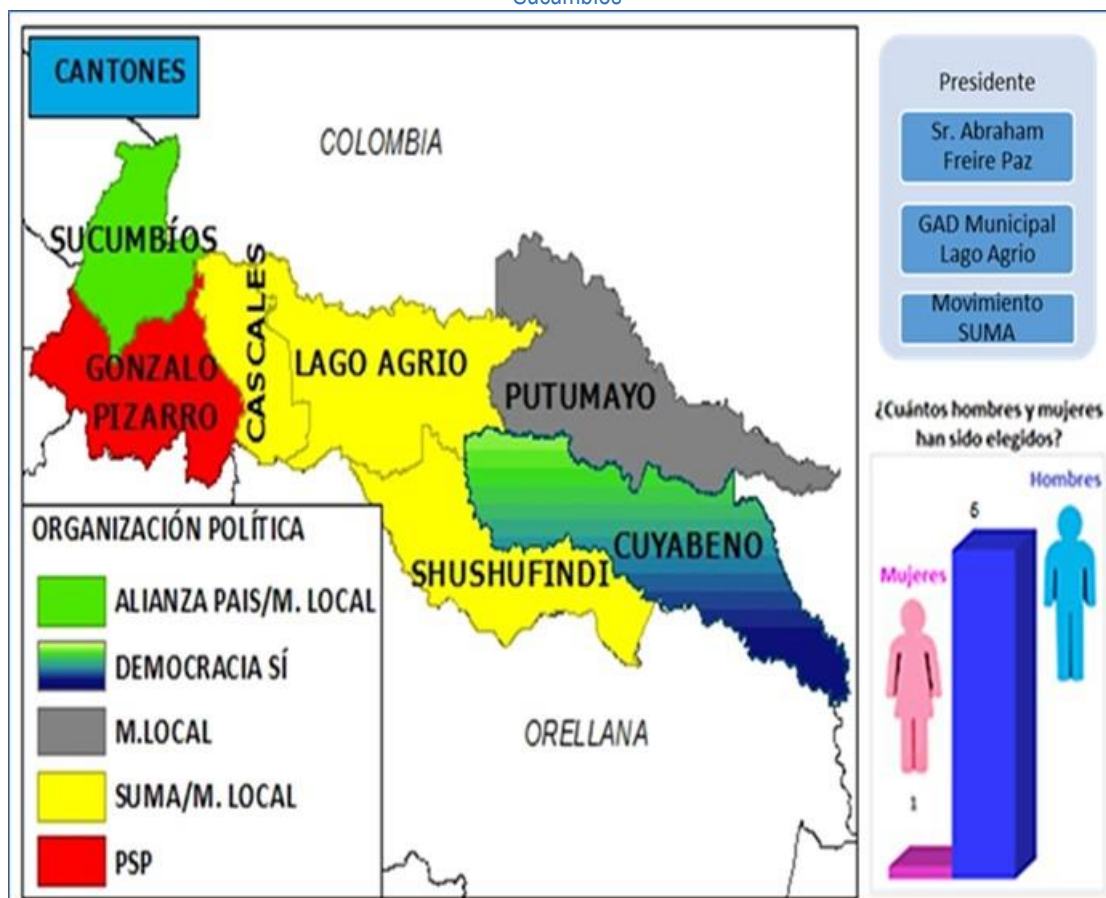
Fuente: Consejo Nacional Electoral, 2019

Elaboración: Consejo Nacional de Competencias, Dirección de Articulación Territorial y Resolución de Conflictos, 2019

2.1.2.25. Mancomunidad tránsito, transporte terrestre y seguridad vial de la Provincia de Sucumbíos

Gráfico 41

Configuración Política de la Mancomunidad tránsito, transporte terrestre y seguridad vial de la Provincia de Sucumbíos



Fuente: Consejo Nacional Electoral, 2019

Elaboración: Consejo Nacional de Competencias, Dirección de Articulación Territorial y Resolución de Conflictos, 2019

Tabla 63

Nivel Municipal: Autoridades electas 2019 en Mancomunidad tránsito, transporte terrestre y seguridad vial de la Provincia de Sucumbios

No.	CANTÓN	ORGANIZACIÓN POLÍTICA	SIGLAS ORG. POLÍTICA	AUTORIDAD ELECTA	NÚMERO VOTOS	% VOTOS VÁLIDOS
1	SUCUMBIOS	ALIANZA PAIS/M. LOCAL	MPAIS/MPMI	HENRY MEJIA	1.845	60,18
2	LAGO AGRIO	SUMA/M. LOCAL	SUMA/MAC	ABRAHAM FREIRE	22.844	42,09
3	CASCALES	SUMA	SUMA	SILVIO QUEVEDO	2.582	38,42
4	SHUSHUFINDI	SUMA	SUMA	ESPERANZA TORRES	9.882	36,08
5	CUYABENO	DEMOCRACIA SÍ	MDSI	NELSON YAGUACHI	1.668	32,74
6	GONZALO PIZARRO	PSP	PSP	SEGUNDO JARAMILLO	1.935	29,98
7	PUTUMAYO	M.LOCAL	MPMI	SEGUNDO LONDOÑO	1.384	27,59

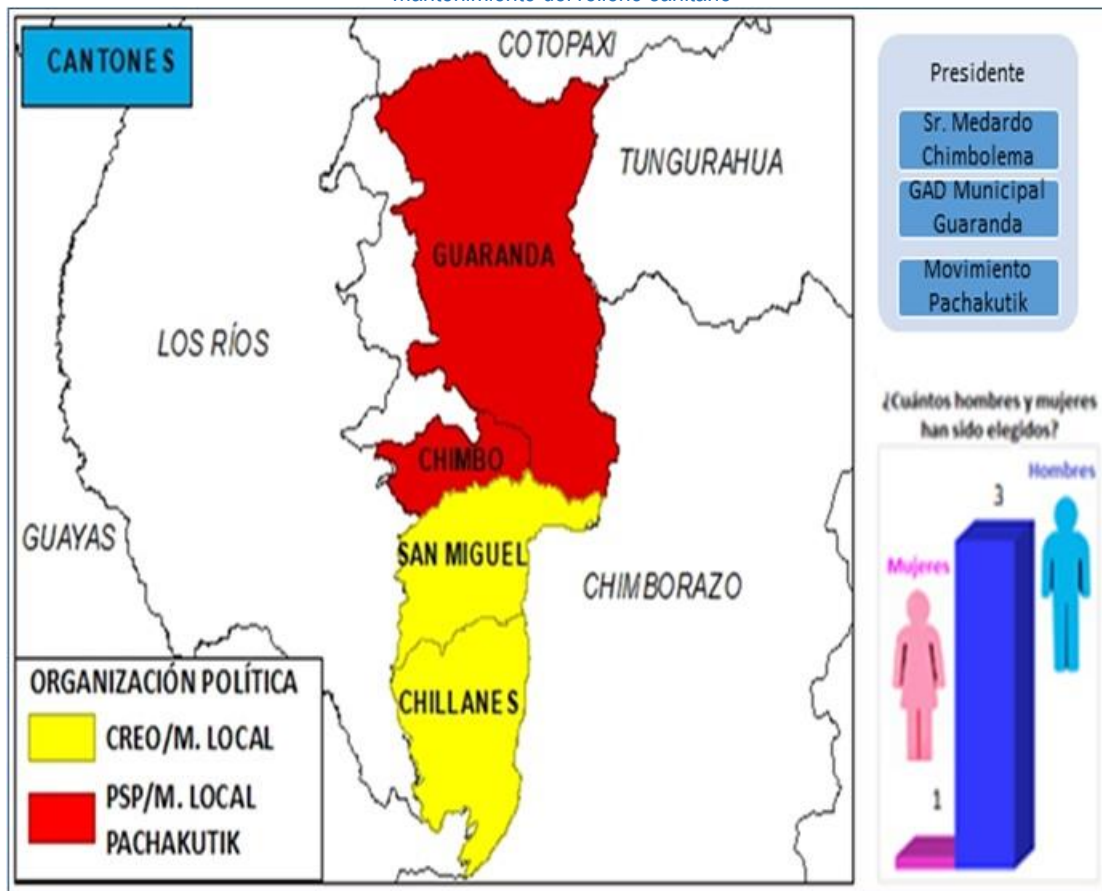
Fuente: Consejo Nacional Electoral, 2019

Elaboración: Consejo Nacional de Competencias, Dirección de Articulación Territorial y Resolución de Conflictos, 2019

2.1.2.26. Mancomunidad de Bolívar para la implementación, administración, operación y mantenimiento del relleno sanitario

Gráfico 42

Configuración Política de la Mancomunidad de Bolívar para la implementación, administración, operación y mantenimiento del relleno sanitario



Fuente: Consejo Nacional Electoral, 2019

Elaboración: Consejo Nacional de Competencias, Dirección de Articulación Territorial y Resolución de Conflictos, 2019

Tabla 64

Nivel Municipal: Autoridades electas 2019 en Mancomunidad del Bolívar para la implementación, administración, operación y mantenimiento del relleno sanitario

No.	CANTÓN	ORGANIZACIÓN POLÍTICA	SIGLAS ORG. POLÍTICA	AUTORIDAD ELECTA	NÚMERO VOTOS	% VOTOS VÁLIDOS
1	SAN MIGUEL	CREO/M. LOCAL	CREO/SI ARI	STALIN CARRASCO	6.808	35,97
2	GUARANDA	PACHAKUTIK	MUPP	MEDARDO CHIMBOLEMA	17.647	32,48
3	CHIMBO	PSP/M.LOCAL	PSP/MINGA	LUIS PRADO VELASQUEZ	2.833	29,32
4	CHILLANES	CREO/M. LOCAL	CREO/SI ARI	CARMITA NAUCIN	2.697	23,52

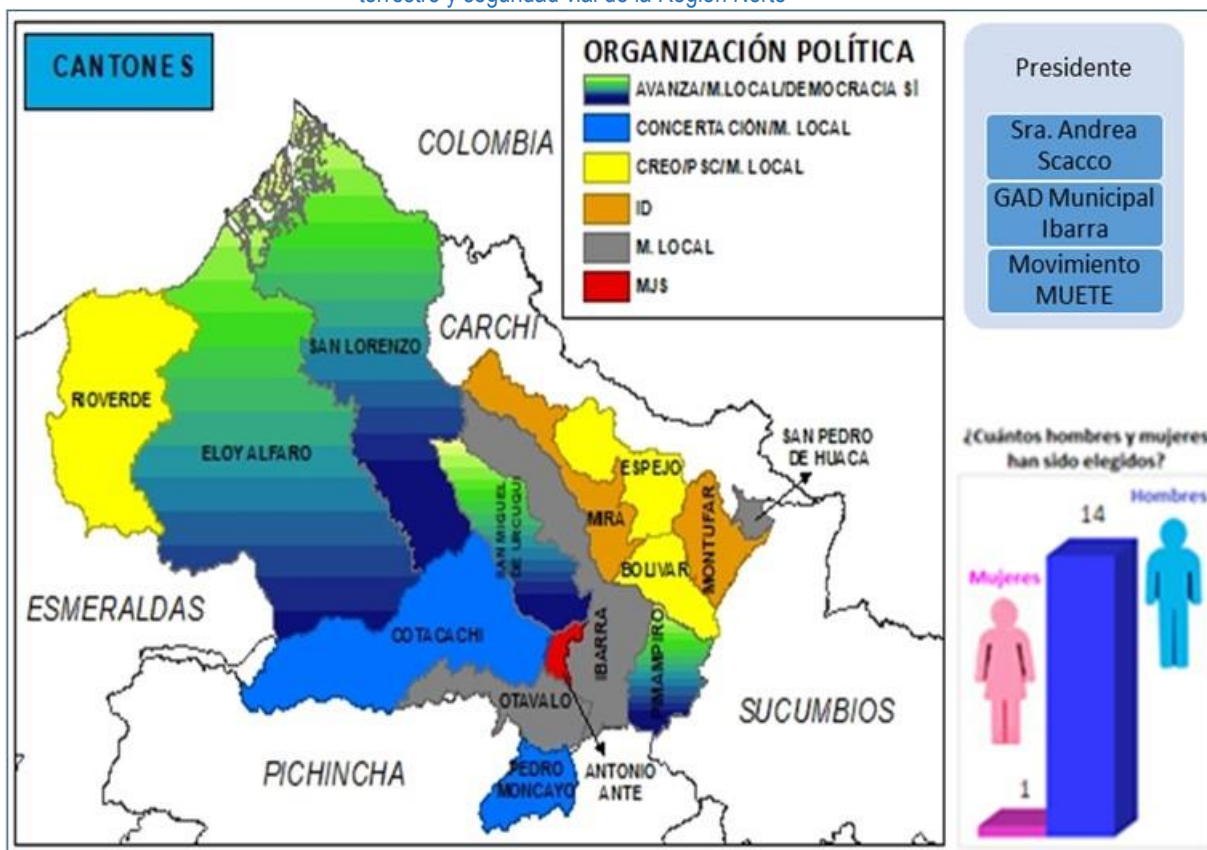
Fuente: Consejo Nacional Electoral, 2019

Elaboración: Consejo Nacional de Competencias, Dirección de Articulación Territorial y Resolución de Conflictos, 2019

2.1.2.27. Mancomunidad para la gestión descentralizada de la competencia de tránsito, transporte terrestre y seguridad vial de la Región Norte

Gráfico 43

Configuración Política de la Mancomunidad para la gestión descentralizada de la competencia de tránsito, transporte terrestre y seguridad vial de la Región Norte



Fuente: Consejo Nacional Electoral, 2019

Elaboración: Consejo Nacional de Competencias, Dirección de Articulación Territorial y Resolución de Conflictos, 2019

Tabla 65

Nivel Municipal: Autoridades electas 2019 en Mancomunidad para la gestión descentralizada de la competencia de tránsito, transporte terrestre y seguridad vial de la Región Norte

No.	CANTÓN	ORGANIZACIÓN POLÍTICA	SIGLAS ORG. POLÍTICA	AUTORIDAD ELECTA	NÚMERO VOTOS	% VOTOS VÁLIDOS
1	PIMAMPIRO	AVANZA	PPA	ARMANDO CHAVEZ	4311	42,58
2	SAN LORENZO	DEMOCRACIA SÍ	MDSI	GLEEN ARROYO	8051	41,82
3	BOLIVAR	PSC/M. LOCAL	MSCC/PSC	LIVARDO BENALCAZAR	3773	37,85
4	MIRA	ID	ID	JOHNNY GARRIDO PULE	3410	37,83
5	COTACACHI	CONCERTACIÓN	MC	AUKI TITUAÑA	10514	37,27
6	OTAVALO	M. LOCAL	MUETE	MARIO CONEJO	23890	36,76
7	MONTUFAR	ID	ID	ANDRES PONCE LOPEZ	7350	36,08
8	IBARRA	M. LOCAL	MUETE	ANDREA SCACCO	39171	33,28
9	ESPEJO	CREO	CREO	ARNALDO CUACES QUELAL	3439	32,38
10	RIOVERDE	PSC	PSC	JOFFRE QUINTERO	4312	31,22
11	ELOY ALFARO	DEMOCRACIA SÍ	MDSI	DAVID ROSERO CASTILLO	6485	31,13
12	SAN MIGUEL DE URCUQUI	AVANZA/ M.LOCAL	PPA/MIP	TYRONE VEGA	3334	30,53
13	ANTONIO ANTE	MJS	MJS	ROLANDO LOPEZ	8678	30,22
14	PEDRO MONCAYO	CONCERTACIÓN/M. LOCAL	MUCBV/MC	VIRGILIO ANDRANGO	5132	24,23
15	SAN PEDRO DE HUACA	M.LOCAL	MLC	ARMANDO PAILLACHO M.	1109	19,04

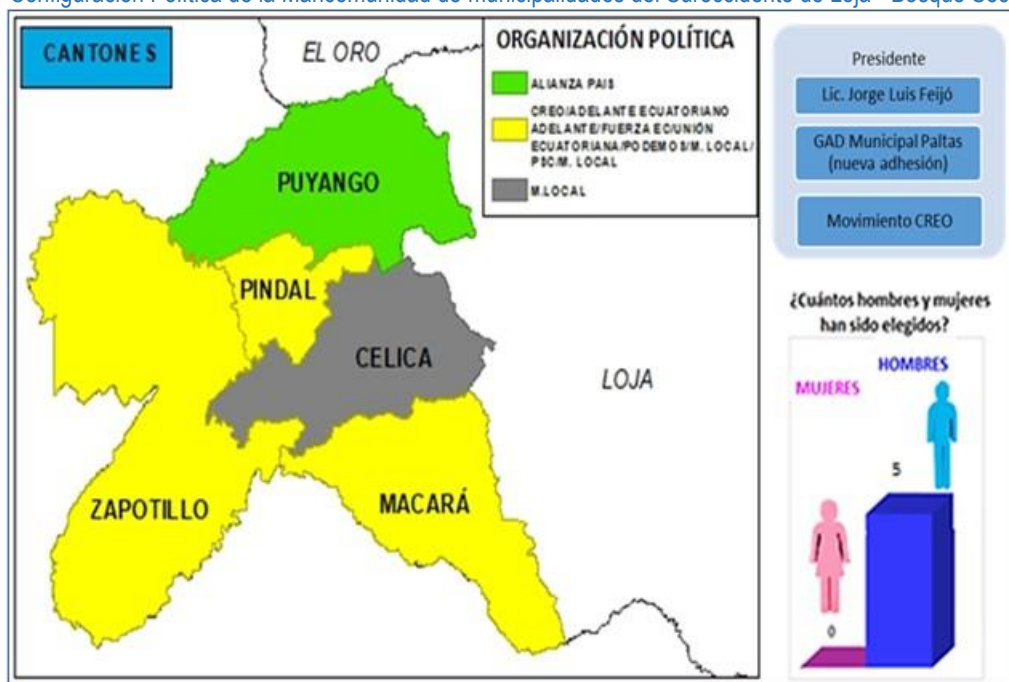
Fuente: Consejo Nacional Electoral, 2019

Elaboración: Consejo Nacional de Competencias, Dirección de Articulación Territorial y Resolución de Conflictos, 2019

2.1.2.28. Mancomunidad de municipalidades del Suroccidente de la Provincia de Loja - Bosque Seco

Gráfico 44

Configuración Política de la Mancomunidad de municipalidades del Suroccidente de Loja - Bosque Seco



Fuente: Consejo Nacional Electoral, 2019

Elaboración: Consejo Nacional de Competencias, Dirección de Articulación Territorial y Resolución de Conflictos, 2019

Tabla 66

Nivel Municipal: Autoridades electas 2019 en Mancomunidad de municipalidades del Suroccidente de Loja - Bosque Seco

No.	CANTÓN	ORGANIZACIÓN POLÍTICA	SIGLAS ORG. POLÍTICA	AUTORIDAD ELECTA	NÚMERO VOTOS	% VOTOS VÁLIDOS
1	PUYANGO	ALIANZA PAIS	MPAIS	HERNAN ENCALADA	4.690	42,70
2	ZAPOTILLO	PSC/M. LOCAL	PSC/MAIZ	EFREN VIDAL SARANGO	3.362	39,24
3	MACARÁ	CREO/ADELANTE ECUATORIANO ADELANTE/FUERZA EC/UNIÓN ECUATORIANA/ PODEMOS/M. LOCAL	CREO/MCUP/ PAEA/FE/UE/ MNP	ALFREDO SUQUILANDA	4.508	38,18
4	CELICA	M.LOCAL	MPCD	OSWALDO ROMAN	3.099	34,86
5	PINDAL	PSC	PSC	GERMAN SANCHEZ	2.228	34,14

Fuente: Consejo Nacional Electoral, 2019

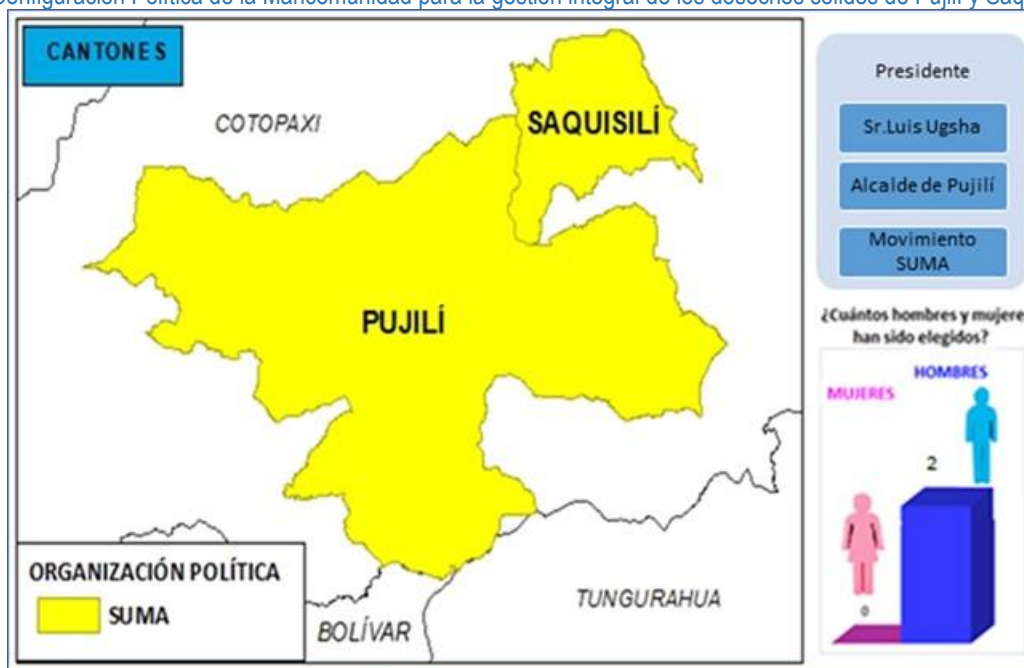
Elaboración: Consejo Nacional de Competencias, Dirección de Articulación Territorial y Resolución de Conflictos, 2019

La adhesión del Cantón Paltas como miembro de la mancomunidad ha seguido un proceso cuyo último paso culmina con la notificación formal al CNC. Hasta que este último paso se cumpla no se incluye al Cantón Paltas en el mapa oficial de la mancomunidad.

2.1.2.29. Mancomunidad para la gestión integral de los desechos sólidos de los cantones Pujilí y Saquisilí

Gráfico 45

Configuración Política de la Mancomunidad para la gestión integral de los desechos sólidos de Pujilí y Saquisilí



Fuente: Consejo Nacional Electoral, 2019

Elaboración: Consejo Nacional de Competencias, Dirección de Articulación Territorial y Resolución de Conflictos, 2019

Tabla 67

Nivel Municipal: Autoridades electas 2019 en Mancomunidad para la Gestión Integral de los Desechos Sólidos de los cantones Pujili y Saquisilí

No.	CANTÓN	ORGANIZACIÓN POLÍTICA	SIGLAS ORG. POLÍTICA	AUTORIDAD ELECTA	NÚMERO VOTOS	% VOTOS VÁLIDOS
1	SAQUISILI	SUMA	SUMA	JAVIER VELASQUEZ	6.346	39,85
2	PUJILI	SUMA	SUMA	LUIS UGSHA	12.642	30,26

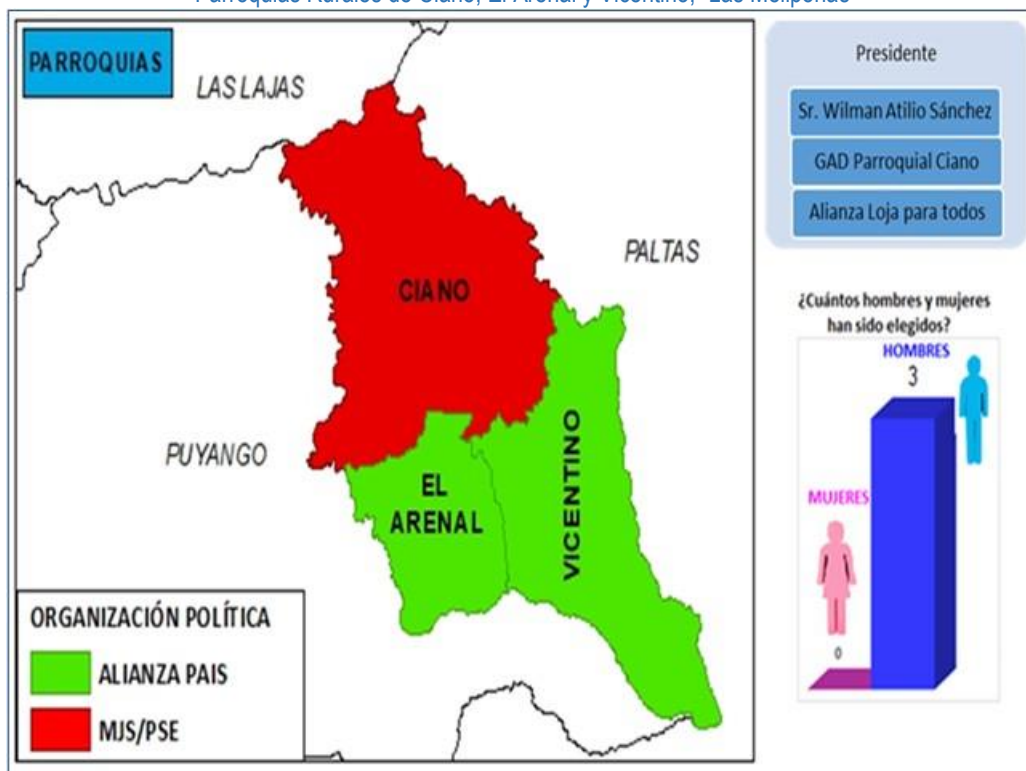
Fuente: Consejo Nacional Electoral, 2019

Elaboración: Consejo Nacional de Competencias, Dirección de Articulación Territorial y Resolución de Conflictos, 2019

2.1.2.30. Mancomunidad para gestionar la competencia de cooperación internacional de las Parroquias Rurales de Ciano, El Arenal y Vicentino, “Las Meliponas”

Gráfico 46

Configuración Política de la Mancomunidad para gestionar la competencia de cooperación internacional de las Parroquias Rurales de Ciano, El Arenal y Vicentino, “Las Meliponas”



Fuente: Consejo Nacional Electoral, 2019

Elaboración: Consejo Nacional de Competencias, Dirección de Articulación Territorial y Resolución de Conflictos, 2019

Tabla 68

Nivel Municipal: Autoridades electas 2019 en Mancomunidad para Mancomunidad para gestionar la competencia de cooperación internacional de las Parroquias Rurales de Ciano, El Arenal y Vicentino, "Las Meliponas"

No.	PARROQUIA	ORGANIZACIÓN POLÍTICA	SIGLAS ORG. POLÍTICA	AUTORIDAD ELECTA	NUMERO VOTOS	% VOTOS VALIDOS
1	CIANO	ALIANZA LOJA PARA TODOS	MJS/PSE	WILMAN ATILIO SANCHEZ CABRERA	370	13,96
2	EL ARENAL	ALIANZA PAIS	ALIANZA PAIS	ULVIO AGUILAR	199	12,72
3	VICENTINO	ALIANZA PAIS	ALIANZA PAIS	PABLO CALVA	289	11,21

Fuente: Consejo Nacional Electoral, 2019

Elaboración: Consejo Nacional de Competencias, Dirección de Articulación Territorial y Resolución de Conflictos, 2019

2.1.2.31. Mancomunidad de movilidad Centro – Guayas

Gráfico 47

Configuración Política de la Mancomunidad de movilidad Centro-Guayas



Fuente: Consejo Nacional Electoral, 2019

Elaboración: Consejo Nacional de Competencias, Dirección de Articulación Territorial y Resolución de Conflictos, 2019

Tabla 69

Nivel Municipal: Autoridades electas 2019 en Mancomunidad de movilidad Centro-Guayas

No.	CANTÓN	ORGANIZACIÓN POLÍTICA	SIGLAS ORG. POLÍTICA	AUTORIDAD ELECTA	NÚMERO VOTOS	% VOTOS VÁLIDOS
1	ISIDRO AYORA	CENTRO DEMOCRÁTICO/ MEU/DEMOCRACIA SÍ	CD/MEU/ MDSI	IGNACIO CERCADO CHOEZ	5.563	68,22

No.	CANTÓN	ORGANIZACIÓN POLÍTICA	SIGLAS ORG. POLÍTICA	AUTORIDAD ELECTA	NÚMERO VOTOS	% VOTOS VÁLIDOS
2	COLIMES	PSC/M. LOCAL	PSC/MMDG	NORMA ORDOÑEZ MURILLO	5.225	35,70
3	DAULE	PSC/M. LOCAL	PSC/MMDG	WILSON CAÑIZARES	28.472	35,29
4	PALESTINA	CREO/SUMA	CREO/SUMA	LUIS CASTRO GUADAMUD	3.559	34,65
5	PEDRO CARBO	PSC/M. LOCAL	PSC/MMDG	XAVIER MARTINO GOMEZ SALAZAR	9.306	33,05
6	SANTA LUCIA	PSC/M. LOCAL	PSC/MMDG	EDSON ALVARADO AROCA	7.484	31,08
7	LOMAS DE SARGENTILLO	PSC/M. LOCAL	PSC/MMDG	ELVIS ESPINOZA ESPINOZA	3.077	26,78
8	NOBOL	CENTRO DEMOCRÁTICO/ MEU/ALIANZA PAIS	CD/MEU/ MPAIS	MARVIN SALAS CERCADO	2.847	21,44

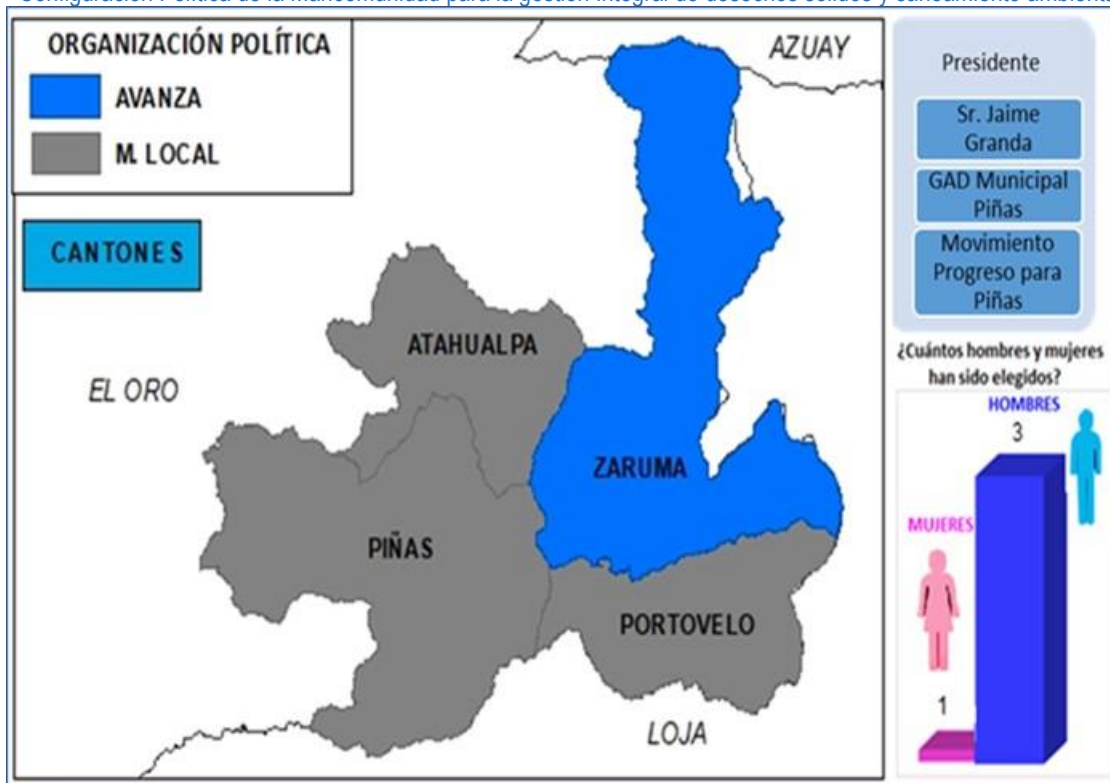
Fuente: Consejo Nacional Electoral, 2019

Elaboración: Consejo Nacional de Competencias, Dirección de Articulación Territorial y Resolución de Conflictos, 2019

2.1.2.32. Mancomunidad para la gestión integral de desechos sólidos y saneamiento ambiental

Gráfico 48

Configuración Política de la Mancomunidad para la gestión Integral de desechos sólidos y saneamiento ambiental



Fuente: Consejo Nacional Electoral, 2019

Elaboración: Consejo Nacional de Competencias, Dirección de Articulación Territorial y Resolución de Conflictos, 2019

Tabla 70

Nivel Municipal: Autoridades electas 2019 en Mancomunidad para la gestión Integral de desechos sólidos y saneamiento ambiental

No.	CANTÓN	ORGANIZACIÓN POLÍTICA	SIGLAS ORG. POLÍTICA	AUTORIDAD ELECTA	NÚMERO VOTOS	% VOTOS VÁLIDOS
1	ATAHUALPA	M. LOCAL	MAR/MRA	BISMARCK RUILOVA	2.534	49,61
2	PORTOVELO	M. LOCAL	SIII	PAULINA LOPEZ	3.094	35,24
3	ZARUMA	AVANZA	PPA	JHANSY LOPEZ	4.366	26,37
4	PIÑAS	M.LOCAL	MPP	JAIME GRANDA	3.956	21,61

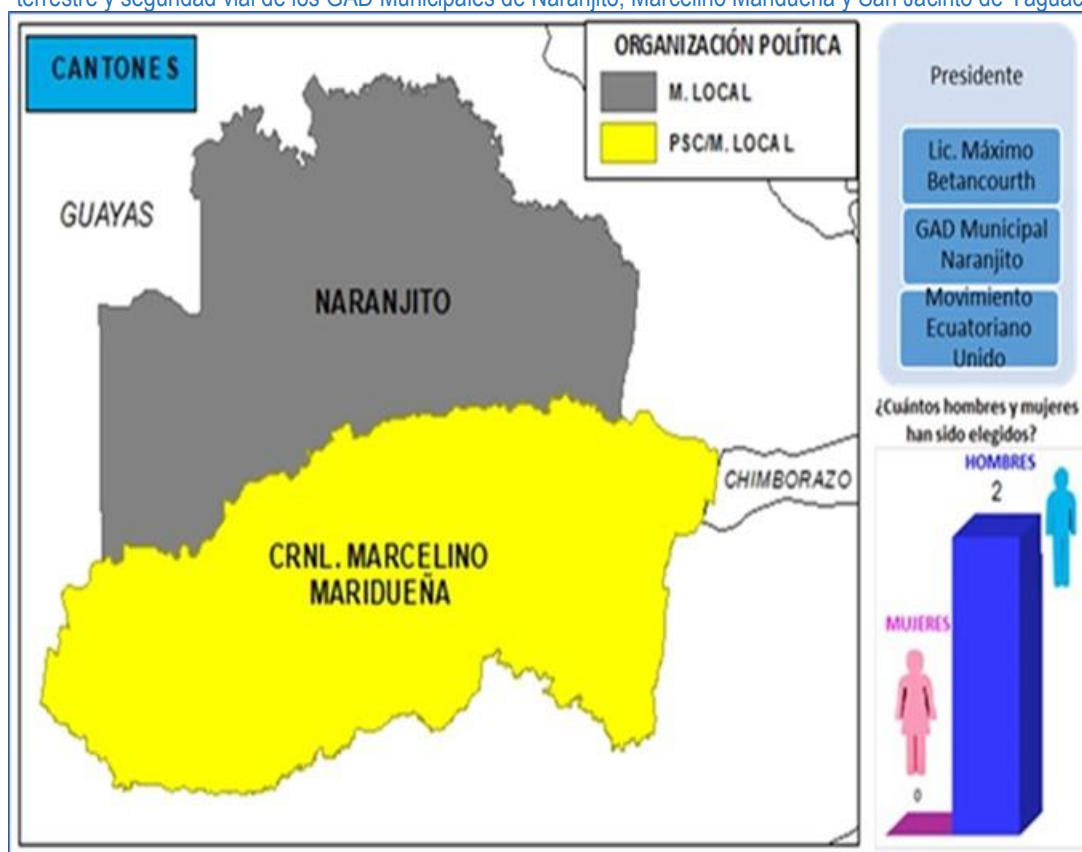
Fuente: Consejo Nacional Electoral, 2019

Elaboración: Consejo Nacional de Competencias, Dirección de Articulación Territorial y Resolución de Conflictos, 2019

2.1.2.33. Mancomunidad para la gestión descentralizada de la competencia de tránsito, transporte terrestre y seguridad vial de los GAD Municipales de Naranjito, Marcelino Maridueña y San Jacinto de Yaguachi

Gráfico 49

Configuración Política de la Mancomunidad para la gestión descentralizada de la competencia de tránsito, transporte terrestre y seguridad vial de los GAD Municipales de Naranjito, Marcelino Maridueña y San Jacinto de Yaguachi



Fuente: Consejo Nacional Electoral, 2019

Elaboración: Consejo Nacional de Competencias, Dirección de Articulación Territorial y Resolución de Conflictos, 2019

Tabla 71

Nivel Municipal: Autoridades electas 2019 en Mancomunidad para la gestión descentralizada de la competencia de tránsito, transporte terrestre y seguridad vial de los Gobiernos Autónomos Descentralizados Municipales de Naranjito, Marcelino Maridueña y San Jacinto de Yaguachi

No.	CANTÓN	ORGANIZACIÓN POLÍTICA	SIGLAS ORG. POLÍTICA	AUTORIDAD ELECTA	NÚMERO VOTOS	% VOTOS VÁLIDOS
1	CRNEL. MARCELINO MARIDUEÑA	PSC/M. LOCAL	PSC/MMDG	PEDRO ORELLANA	2.732	34,18
2	NARANJITO	M.LOCAL	MEU	MAXIMO DAVID BETANCOURTH	7.929	31,05

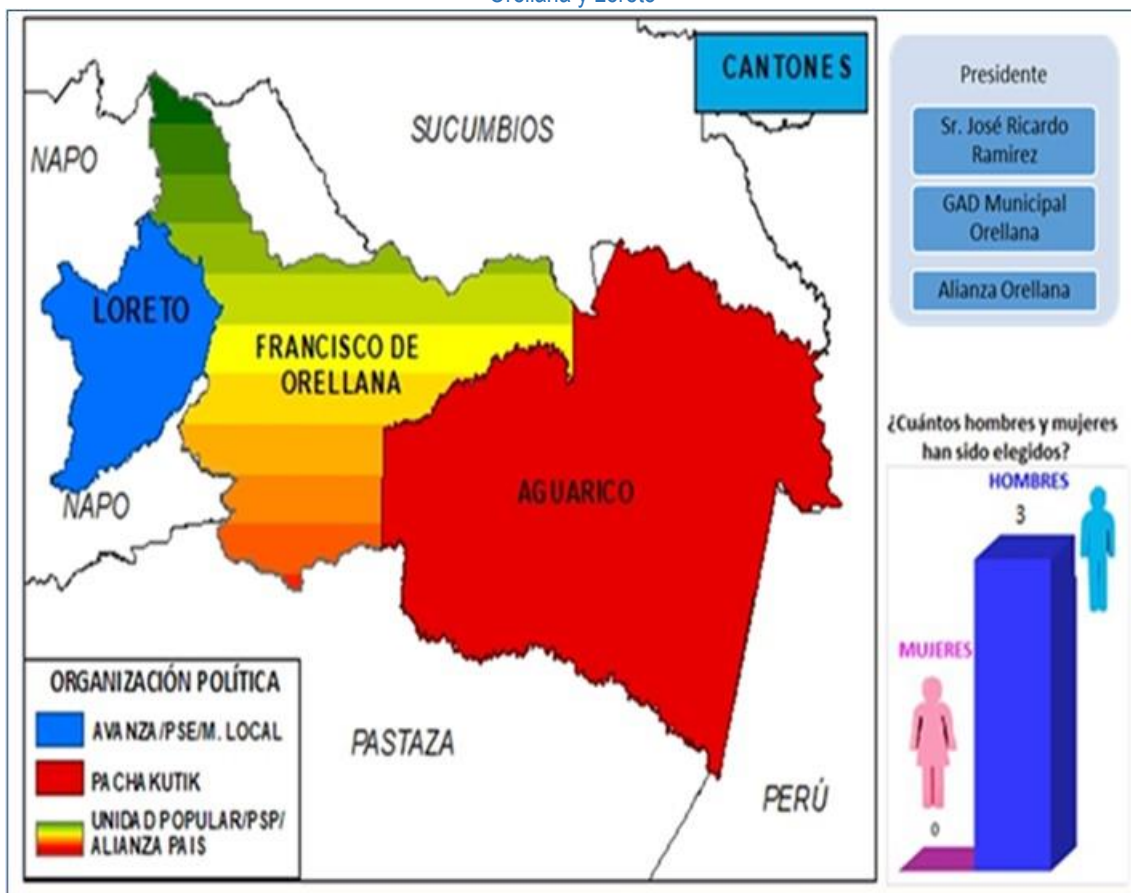
Fuente: Consejo Nacional Electoral, 2019

Elaboración: Consejo Nacional de Competencias, Dirección de Articulación Territorial y Resolución de Conflictos, 2019

2.1.2.34. Mancomunidad para la gestión descentralizada de la competencia de tránsito, transporte terrestre y seguridad vial de los GAD Municipales de Aguarico, Francisco de Orellana y Loreto

Gráfico 50

Configuración Política de la Mancomunidad para la gestión descentralizada de la competencia de tránsito, transporte terrestre y seguridad vial de los Gobiernos Autónomos Descentralizados Municipales de Aguarico, Francisco de Orellana y Loreto



Fuente: Consejo Nacional Electoral, 2019

Elaboración: Consejo Nacional de Competencias, Dirección de Articulación Territorial y Resolución de Conflictos, 2019

Tabla 72

Nivel Municipal: Autoridades electas 2019 en Mancomunidad para la gestión Descentralizada de la competencia de Tránsito, Trasporte Terrestre y Seguridad Vial de los Gobiernos Autónomos Descentralizados Municipales de Aguarico, Francisco de Orellana y Loreto

No.	CANTÓN	ORGANIZACIÓN POLÍTICA	SIGLAS ORG. POLÍTICA	AUTORIDAD ELECTA	NÚMERO VOTOS	% VOTOS VÁLIDOS
1	AGUARICO	PACHAKUTIK	MUPP	JUAN CARLOS ORELLANA	2.090	61,76
2	ORELLANA	UNIDAD POPULAR/ PSP/ALIANZA PAIS	UP/PSP/ MPAIS/MOA	RICARDO RAMIREZ	26.171	54,60
3	LORETO	ALIANZA AVANZAMOS JUNTOS	MDP/PPA/PSE	RENE GREFA	5.275	38,59

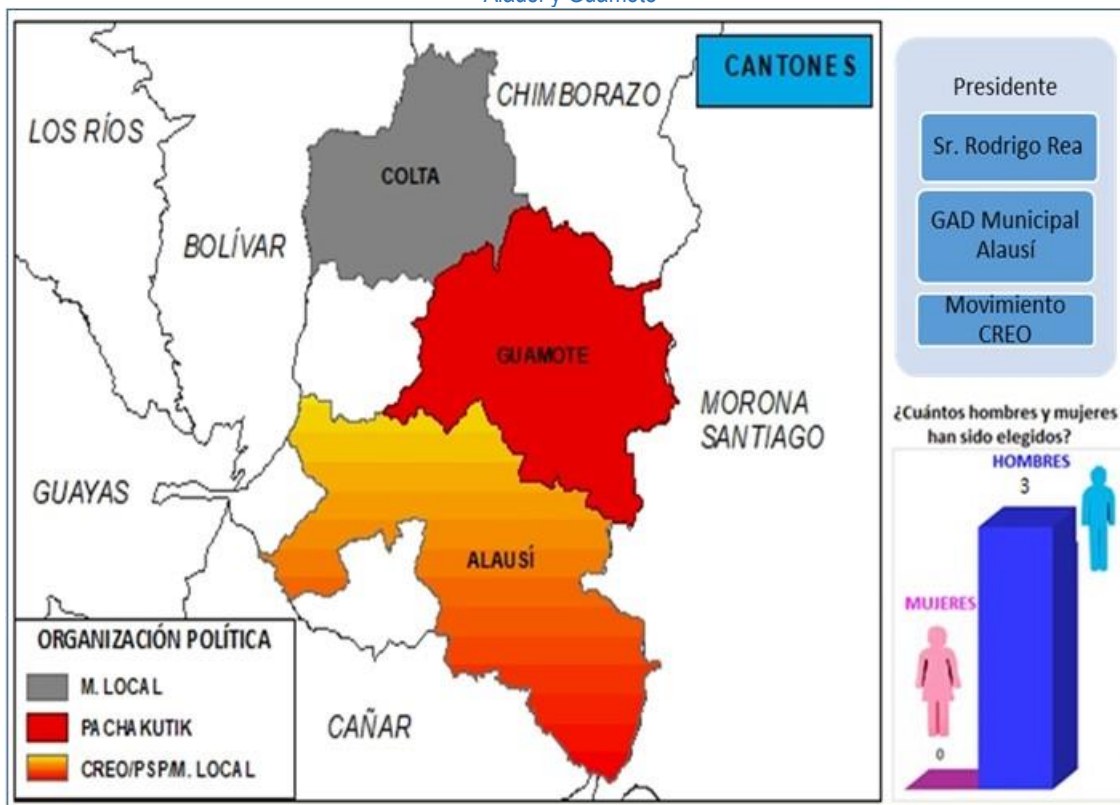
Fuente: Consejo Nacional Electoral, 2019

Elaboración: Consejo Nacional de Competencias, Dirección de Articulación Territorial y Resolución de Conflictos, 2019

2.1.2.35. Mancomunidad para la gestión de desechos sólidos de los GAD Municipales de Colta, Alausí y Guamote

Gráfico 51

Configuración Política de la Mancomunidad para la gestión de desechos sólidos de los GAD Municipales de Colta, Alausí y Guamote



Fuente: Consejo Nacional Electoral, 2019

Elaboración: Consejo Nacional de Competencias, Dirección de Articulación Territorial y Resolución de Conflictos, 2019

Tabla 73

Nivel Municipal: Autoridades electas 2019 en Mancomunidad para la gestión de desechos sólidos de GAD Municipales de Colta, Alausi y Guamote

No.	CANTÓN	ORGANIZACIÓN POLÍTICA	SIGLAS ORG. POLÍTICA	AUTORIDAD ELECTA	NÚMERO VOTOS	% VOTOS VÁLIDOS
1	COLTA	M. LOCAL	MINGA	SIMON BOLIVAR GUALAN	8.984	32,78
2	ALASI	CREO/PSP/ M. LOCAL	CREO/PSP/ MPMM	RODRIGO REA	6.713	28,33
3	GUAMOTE	PACHAKUTIK	MUPP	DELFIN QUISHPE	6.223	24,09

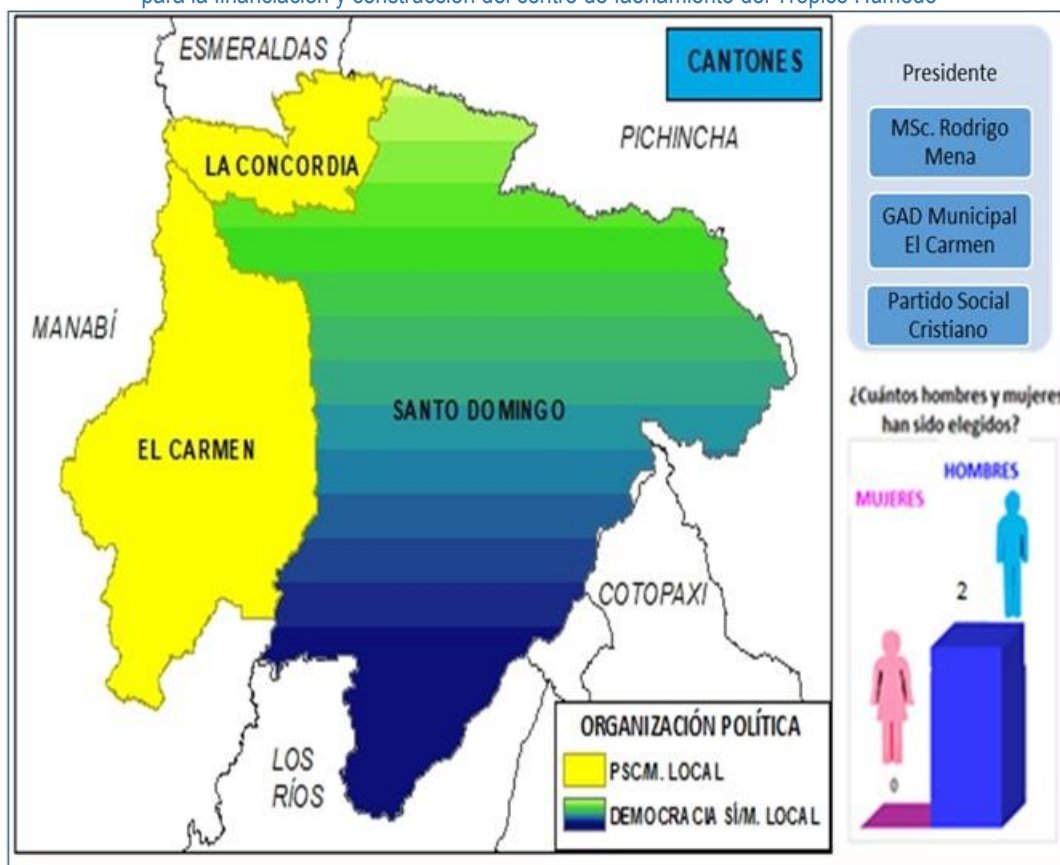
Fuente: Consejo Nacional Electoral, 2019

Elaboración: Consejo Nacional de Competencias, Dirección de Articulación Territorial y Resolución de Conflictos, 2019

2.1.2.36. Mancomunidad de los GAD Municipales de Santo Domingo, La Concordia y El Carmen, para la financiación y construcción del centro de faenamiento del Trópico Húmedo

Gráfico 52

Configuración Política de la Mancomunidad de los GAD Municipales de Santo Domingo, La Concordia y El Carmen, para la financiación y construcción del centro de faenamiento del Trópico Húmedo



Fuente: Consejo Nacional Electoral, 2019

Elaboración: Consejo Nacional de Competencias, Dirección de Articulación Territorial y Resolución de Conflictos, 2019

Tabla 74

Nivel Municipal: Autoridades electas 2019 en Mancomunidad de GAD Municipales de Santo Domingo, La Concordia y El Carmen, para la financiación Y construcción del centro de faenamiento del Trópico Húmedo

No.	CANTÓN	ORGANIZACIÓN POLÍTICA	SIGLAS ORG. POLÍTICA	AUTORIDAD ELECTA	NÚMERO VOTOS	% VOTOS VÁLIDOS
1	LA CONCORDIA	PSC/M. LOCAL	MP/PSC	DAVID ALAVA	11.727	38,07
2	EL CARMEN	PSC/M. LOCAL	PSC/MPUP	RODRIGO MENA	19.921	32,57
3	SANTO DOMINGO	DEMOCRACIA SÍ/ M. LOCAL	MDSI/MC	WILSON ERAZO	69.913	30,86

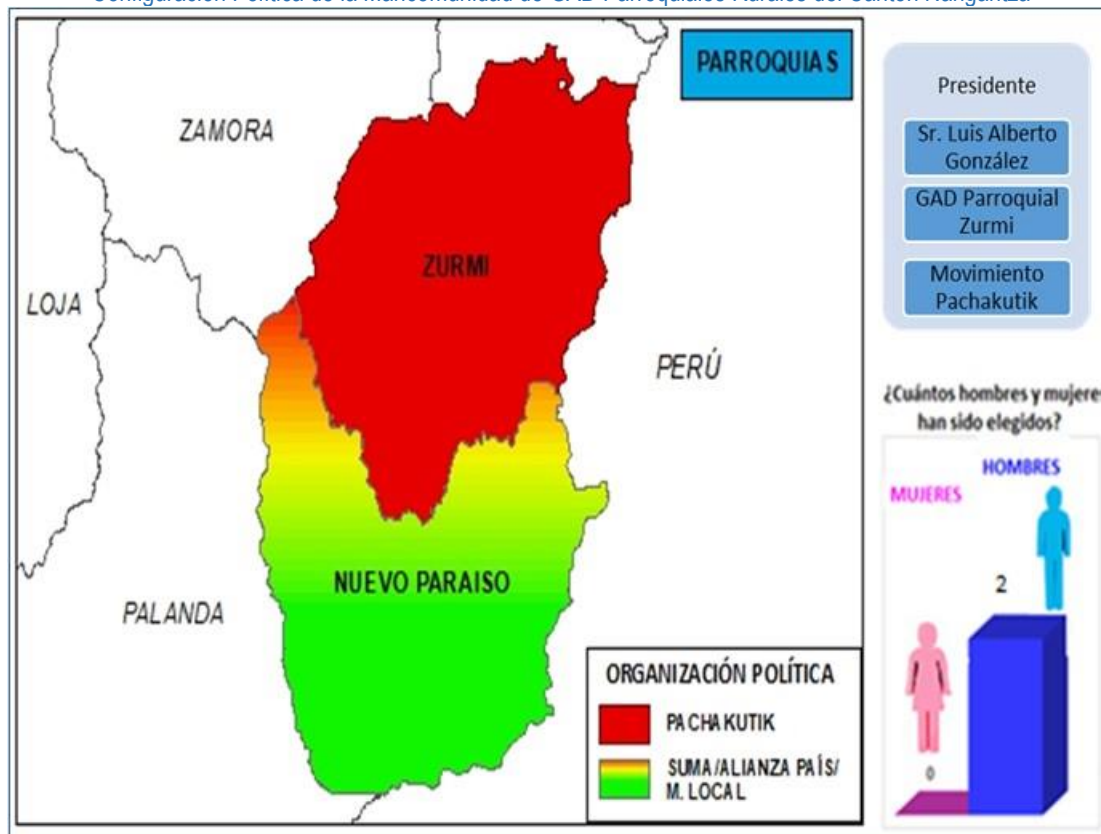
Fuente: Consejo Nacional Electoral, 2019

Elaboración: Consejo Nacional de Competencias, Dirección de Articulación Territorial y Resolución de Conflictos, 2019

2.1.2.37. Mancomunidad de GAD Parroquiales Rurales del Cantón Nangaritza

Gráfico 53

Configuración Política de la Mancomunidad de GAD Parroquiales Rurales del Cantón Nangaritza



Fuente: Consejo Nacional Electoral, 2019

Elaboración: Consejo Nacional de Competencias, Dirección de Articulación Territorial y Resolución de Conflictos, 2019

Tabla 75

Nivel Parroquial Rural: Autoridades electas 2019 en Mancomunidad de GADP Rurales del Cantón Nangaritza

No.	PARROQUIA	ORGANIZACIÓN POLÍTICA	SIGLAS ORG. POLÍTICA	AUTORIDAD ELECTA	NÚMERO VOTOS	% VOTOS VÁLIDOS
1	NUEVO PARAISO	SUMA/ALIANZA PAIS/M. LOCAL	MAS/SUMA/ MPAIS	ANGEL MOROCHO	200	12,32
2	ZURMI	PACHAKUTIK	MUPP	LUIS GONZALEZ	453	10,61

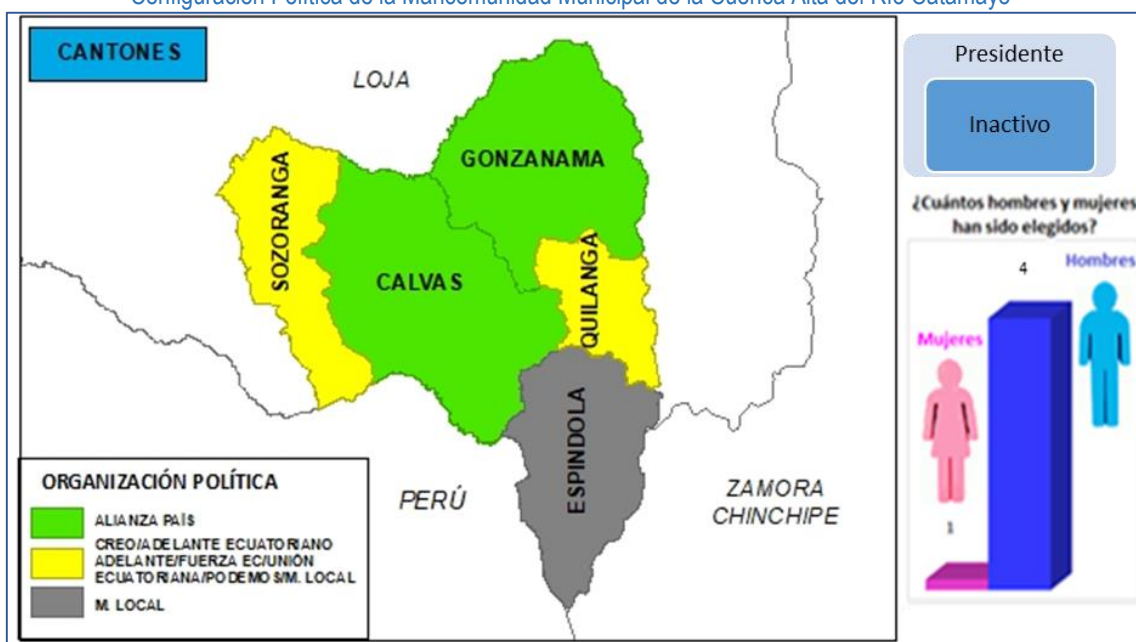
Fuente: Consejo Nacional Electoral, 2019

Elaboración: Consejo Nacional de Competencias, Dirección de Articulación Territorial y Resolución de Conflictos, 2019

2.1.2.38. Mancomunidad Municipal de la Cuenca Alta del Río Catamayo

Gráfico 54

Configuración Política de la Mancomunidad Municipal de la Cuenca Alta del Río Catamayo



Fuente: Consejo Nacional Electoral, 2019

Elaboración: Consejo Nacional de Competencias, Dirección de Articulación Territorial y Resolución de Conflictos, 2019

Tabla 76

Nivel Municipal: Autoridades electas 2019 en Mancomunidad Municipal de la Cuenca Alta del Río Catamayo

No.	CANTÓN	ORGANIZACIÓN POLÍTICA	SIGLAS ORG. POLÍTICA	AUTORIDAD ELECTA	NÚMERO VOTOS	% VOTOS VÁLIDOS
1	SOZORANGA	CREO/ADELANTE ECUATORIANO ADELANTE/FUERZA EC/UNIÓN ECUATORIANA/PODEMOS/M. LOCAL	CREO/MCUP/ PAEA/FE/UE/MNP	ROME MORENO	2.231	56,13
2	ESPINDOLA	M.LOCAL	MEU	SONIA JIMENEZ	3.989	41,13
3	QUILANGA	CREO/ADELANTE ECUATORIANO ADELANTE/ FUERZA EC/UNIÓN ECUATORIANA/PODEMOS/M. LOCAL	CREO/MCUP/ PAEA/FE/UE/MNP	MALVIN FREDY CUEVA ROJAS	1.343	40,35
4	GONZANAMA	ALIANZA PAIS	MPAIS	NORMAN ESPINOZA	2.946	35,53
5	CALVAS	ALIANZA PAIS	MPAIS	ALEX PADILLA	2.991	18,48

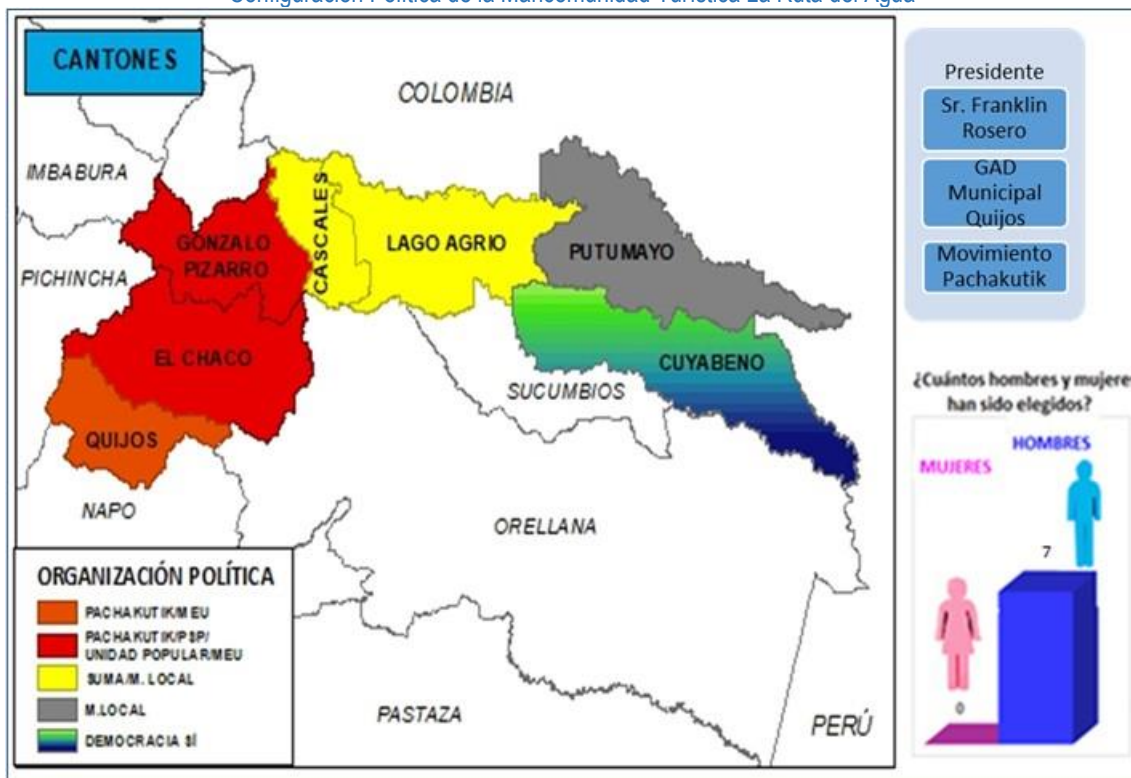
Fuente: Consejo Nacional Electoral, 2019

Elaboración: Consejo Nacional de Competencias, Dirección de Articulación Territorial y Resolución de Conflictos, 2019

2.1.2.39. Mancomunidad Turística La Ruta del Agua

Gráfico 55

Configuración Política de la Mancomunidad Turística La Ruta del Agua



Fuente: Consejo Nacional Electoral, 2019

Elaboración: Consejo Nacional de Competencias, Dirección de Articulación Territorial y Resolución de Conflictos, 2019

Tabla 77

Nivel Municipal: Autoridades electas 2019 en Mancomunidad Turística Ruta del Agua

No.	CANTÓN	ORGANIZACIÓN POLÍTICA	SIGLAS ORG. POLÍTICA	AUTORIDAD ELECTA	NÚMERO VOTOS	% VOTOS VÁLIDOS
1	EL CHACO	PACHAKUTIK/UNIDAD POPULAR/MEU	MMPP/MUPP/UP/MEU	JAVIER CHAVEZ	3.179	51,73
2	LAGO AGRIO	SUMA/M. LOCAL	SUMA/MAC	ABRAHAM FREIRE PAZ	22.844	42,09
3	CASCALES	SUMA	SUMA	SILVIO QUEVEDO	2.582	38,42
4	CUYABENO	DEMOCRACIA SÍ	MDSI	NELSON YAGUACHI	1.668	32,74
5	GONZALO PIZARRO	PSP	PSP	SEGUNDO JARAMILLO	1.935	29,98
6	PUTUMAYO	M.LOCAL	MPMI	SEGUNDO BRAULIO LONDOÑO FLORES	1.384	27,59
7	QUIJOS	PACHAKUTIK/MEU	MUPP/MEU	FRANKLIN ROSERO	1.120	24,64

Fuente: Consejo Nacional Electoral, 2019

Elaboración: Consejo Nacional de Competencias, Dirección de Articulación Territorial y Resolución de Conflictos, 2019

2.1.2.40. Mancomunidad de la Bio-Región del Chocó Andino del Noroccidente de Quito

Gráfico 56

Configuración Política de la Mancomunidad de la Bio-Región del Chocó Andino del Noroccidente de Quito



Fuente: Consejo Nacional Electoral, 2019

Elaboración: Consejo Nacional de Competencias, Dirección de Articulación Territorial y Resolución de Conflictos, 2019

Tabla 78

Nivel Parroquial Rural: Autoridades electas 2019 en Mancomunidad de la Bio Región del Chocó Andino del Noroccidente De Quito

No.	PARROQUIA	ORGANIZACIÓN POLÍTICA	SIGLAS ORG. POLÍTICA	AUTORIDAD ELECTA	NÚMERO VOTOS	% VOTOS VÁLIDOS
1	PACTO	IZQUIERDA DEMOCRÁTICA	ID	RICHAR PAREDES	774	7,66
2	GUALEA	IZQUIERDA DEMOCRÁTICA	ID	GALO PORTILLA	341	8,74
3	NANEGAL	MOVIMIENTO NACIONAL PODEMOS	MNP	DARGUIN MORALES ANDAGOYA	506	8,46
4	NANEGALITO	MOVIMIENTO ACCION DEMOCRATICA ECUATORIANA	ADE	OSCAR ARMIJOS	590	8,13
5	CALACALÍ	IZQUIERDA DEMOCRÁTICA	ID	LUIS EDUARDO LOGAÑA TOAPANTA	1023	7,92
6	NONO	MOVIMIENTO ALIANZA PAIS, PATRIA ALTIVA I SOBERANA	MPAIS	GIANINA MORENO	237	6,15

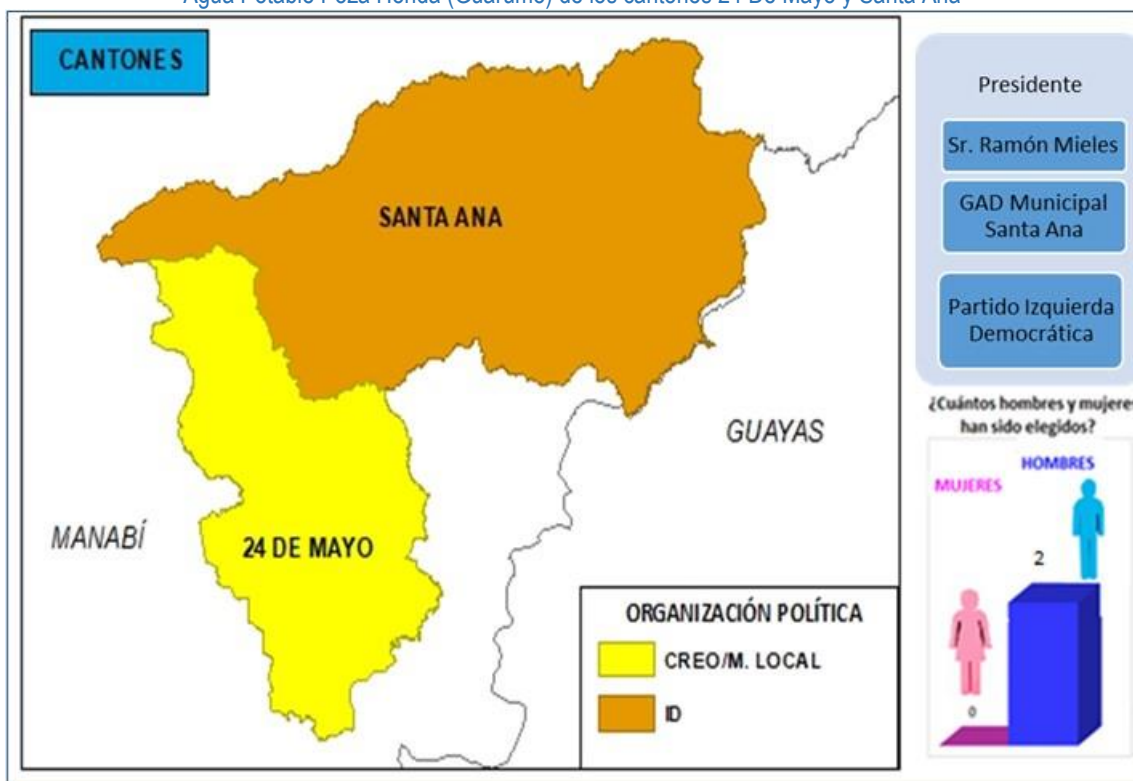
Fuente: Consejo Nacional Electoral, 2019

Elaboración: Consejo Nacional de Competencias, Dirección de Articulación Territorial y Resolución de Conflictos, 2019

2.1.2.41. Mancomunidad para la gestión, regulación, manejo y administración del sistema de agua potable Poza Honda (Guarumo) de los cantones 24 de Mayo y Santa Ana

Gráfico 57

Configuración Política de la Mancomunidad para la gestión, regulación, manejo y administración del Sistema de Agua Potable Poza Honda (Guarumo) de los cantones 24 De Mayo y Santa Ana



Fuente: Consejo Nacional Electoral, 2019

Elaboración: Consejo Nacional de Competencias, Dirección de Articulación Territorial y Resolución de Conflictos, 2019

Tabla 79

Nivel Municipal: Autoridades electas 2019 en Mancomunidad para la gestión, regulación, manejo y administración del sistema de agua potable Poza Honda (Guarumo) de los cantones 24 de Mayo y Santa Ana

No.	CANTÓN	ORGANIZACIÓN POLÍTICA	SIGLAS ORG. POLÍTICA	AUTORIDAD ELECTA	NÚMERO VOTOS	% VOTOS VÁLIDOS
1	24 DE MAYO	CREO/M. LOCAL	CREO/MSP	DUVAL VALERIANO	5.941	32,54
2	SANTA ANA	IZQUIERDA DEMOCRÁTICA	ID	RAMON MIELES ARTEAGA	7.257	25,69

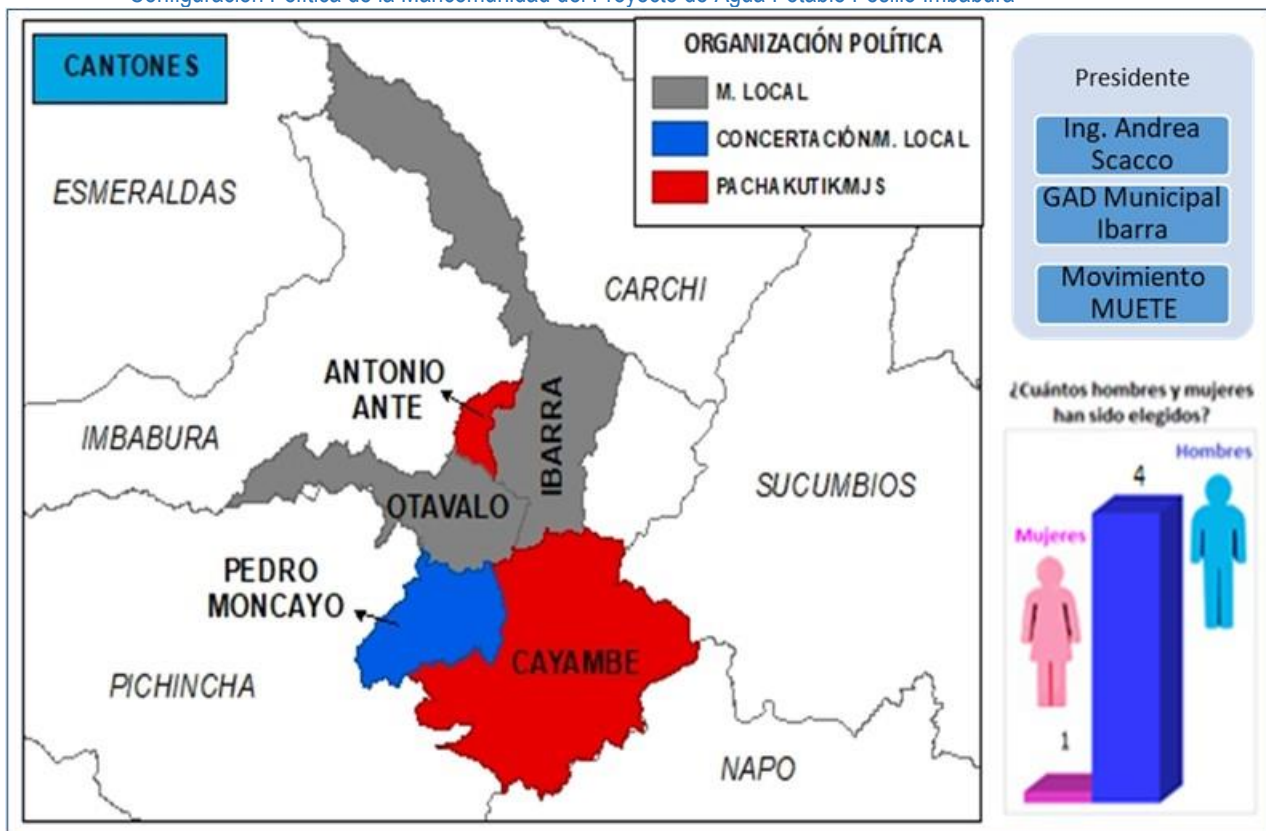
Fuente: Consejo Nacional Electoral, 2019

Elaboración: Consejo Nacional de Competencias, Dirección de Articulación Territorial y Resolución de Conflictos, 2019

2.1.2.42. Mancomunidad del Proyecto de Agua Potable Pesillo Imbabura

Gráfico 58

Configuración Política de la Mancomunidad del Proyecto de Agua Potable Pesillo Imbabura



Fuente: Consejo Nacional Electoral, 2019

Elaboración: Consejo Nacional de Competencias, Dirección de Articulación Territorial y Resolución de Conflictos, 2019

Tabla 80

Nivel Municipal: Autoridades electas 2019 en Mancomunidad Del Proyecto de Agua Potable Pesillo Imbabura

No.	CANTÓN	ORGANIZACIÓN POLÍTICA	SIGLAS ORG. POLÍTICA	AUTORIDAD ELECTA	NÚMERO VOTOS	% VOTOS VÁLIDOS
1	CAYAMBE	PACHAKUTIK	MUPP	GUILLERMO CHURUCHUMBI	22.579	38,79
2	OTAVALO	M. LOCAL	MUETE	MARIO CONEJO	23.890	36,76
3	IBARRA	M. LOCAL	MUETE	ANDREA SCACCO	39.171	33,28
4	ANTONIO ANTE	MJS	MJS	ROLANDO LOPEZ	8.678	30,22
5	PEDRO MONCAYO	CONCERTACIÓN/ M. LOCAL	MUCBV/MC	VIRGILIO ANDRANGO	5.132	24,23

Fuente: Consejo Nacional Electoral, 2019

Elaboración: Consejo Nacional de Competencias, Dirección de Articulación Territorial y Resolución de Conflictos, 2019

2.1.2.43. Mancomunidad para la gestión y manejo del Área Ecológica de Conservación Parroquial Agua Eterna Amuicha Entsa

Gráfico 59

Configuración Política de la Mancomunidad para la gestión y manejo del Área Ecológica de Conservación Parroquial Agua Eterna Amuicha Entsa



Fuente: Consejo Nacional Electoral, 2019

Elaboración: Consejo Nacional de Competencias, Dirección de Articulación Territorial y Resolución de Conflictos, 2019

Tabla 81

Nivel Parroquial Rural: Autoridades electas 2019 en Mancomunidad para la gestión y manejo del Área Ecológica De Conservación Parroquial Agua Eterna-Amuicha Entsa

No.	PARROQUIA	ORGANIZACIÓN POLÍTICA	SIGLAS ORG. POLÍTICA	AUTORIDAD ELECTA	NÚMERO VOTOS	% VOTOS VÁLIDOS
1	SAN CARLOS DE LAS MINAS	PACHAKUTIK/ M. LOCAL	MUPP/PRIMIZA	IVAN SANCHEZ	438	8,32
2	CUMBARATZA	CONCERTACIÓN	MC	TONI MOROCHO	758	7,95
3	TIMBARA	SUMA/ALIANZA PAIS/ M. LOCAL	MAS/SUMA/ MPAIS	SEGUNDO PUCHAICELA JAPON	362	7,16

Fuente: Consejo Nacional Electoral, 2019

Elaboración: Consejo Nacional de Competencias, Dirección de Articulación Territorial y Resolución de Conflictos, 2019

2.1.2.44. Mancomunidad de GAD Municipales de los cantones de Esmeraldas, Atacames y Río Verde para la prestación del servicio de agua potable y saneamiento

Gráfico 60

Configuración Política de la Mancomunidad de GAD Municipales de los cantones de Esmeraldas, Atacames y Río Verde para la prestación del servicio de agua potable y saneamiento



Fuente: Consejo Nacional Electoral, 2019

Elaboración: Consejo Nacional de Competencias, Dirección de Articulación Territorial y Resolución de Conflictos, 2019

Tabla 82

Nivel Municipal: Autoridades electas 2019 en Mancomunidad de Gobiernos Autónomos Descentralizados Municipales de los cantones de Esmeraldas, Atacames y Río Verde para la prestación del servicio de agua potable y saneamiento

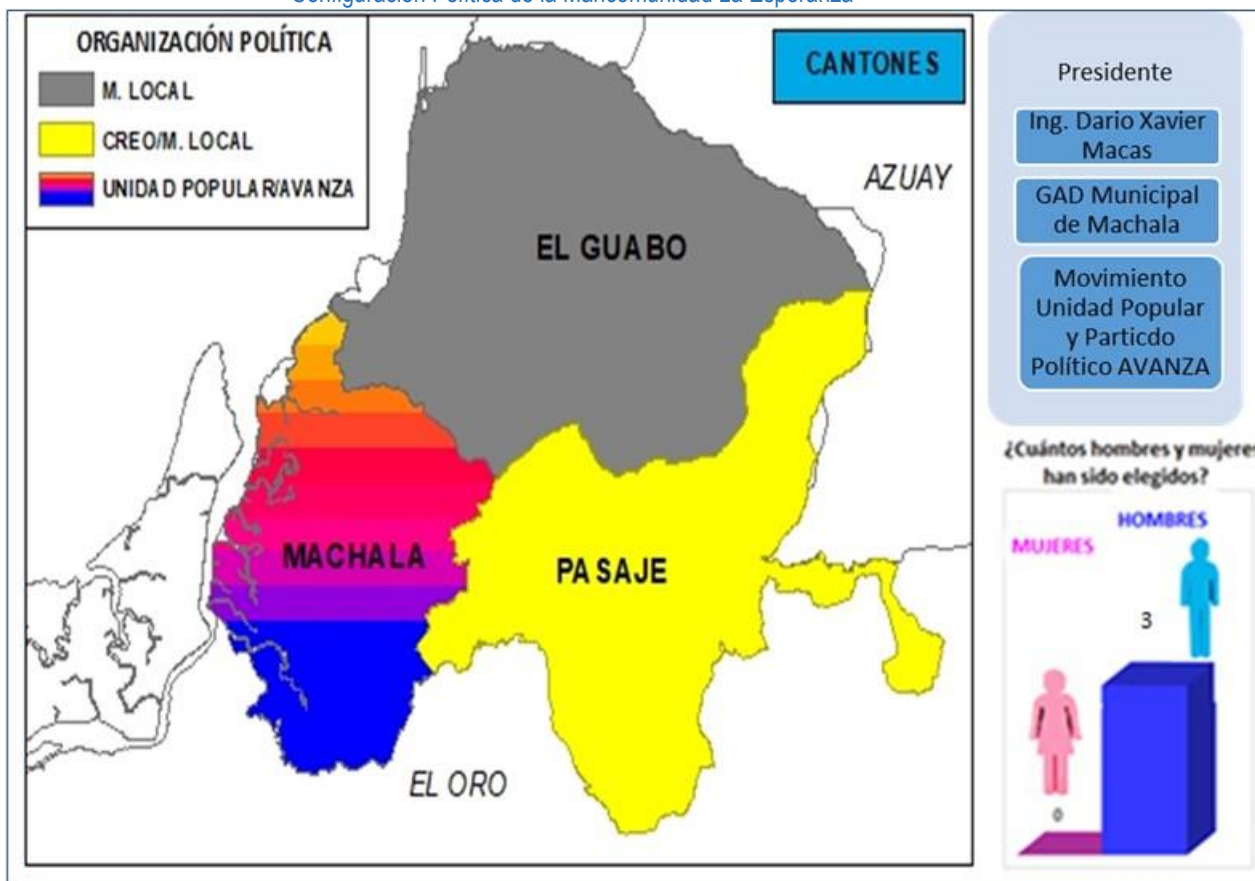
No.	CANTÓN	ORGANIZACIÓN POLÍTICA	SIGLAS ORG. POLÍTICA	AUTORIDAD ELECTA	NÚMERO VOTOS	% VOTOS VÁLIDOS
1	ESMERALDAS	UNIDAD POPULAR	UP	LUCIA SOSA	49.097	44,96
2	ATACAMES	UNIDAD POPULAR/PSE	UP/PSE	FREDY SALDARRIAGA CORRAL	9.008	37,49
3	RIOVERDE	PSC	PSC	JOFFRE QUINTERO BOLAÑOS	4.312	31,22

Fuente: Consejo Nacional Electoral, 2019

Elaboración: Consejo Nacional de Competencias, Dirección de Articulación Territorial y Resolución de Conflictos, 2019

2.1.2.45. Mancomunidad La Esperanza

Gráfico 61
Configuración Política de la Mancomunidad La Esperanza



Fuente: Consejo Nacional Electoral, 2019

Elaboración: Consejo Nacional de Competencias, Dirección de Articulación Territorial y Resolución de Conflictos, 2019

Tabla 83
Nivel Municipal: Autoridades electas 2019 en Mancomunidad La Esperanza

No.	CANTÓN	ORGANIZACIÓN POLÍTICA	SIGLAS ORG. POLÍTICA	AUTORIDAD ELECTA	NÚMERO VOTOS	% VOTOS VÁLIDOS
1	EL GUABO	M. LOCAL	MAR	HITLER ALVAREZ BEJARANO	8.581	32,89
2	PASAJE	CREO/ M. LOCAL	SIII/CREO	CESAR GENARO ENCALADA	10.637	26,08
3	MACHALA	UNIDAD POPULAR/ AVANZA	UP/PPA	DARIO MACAS	51.620	21,83

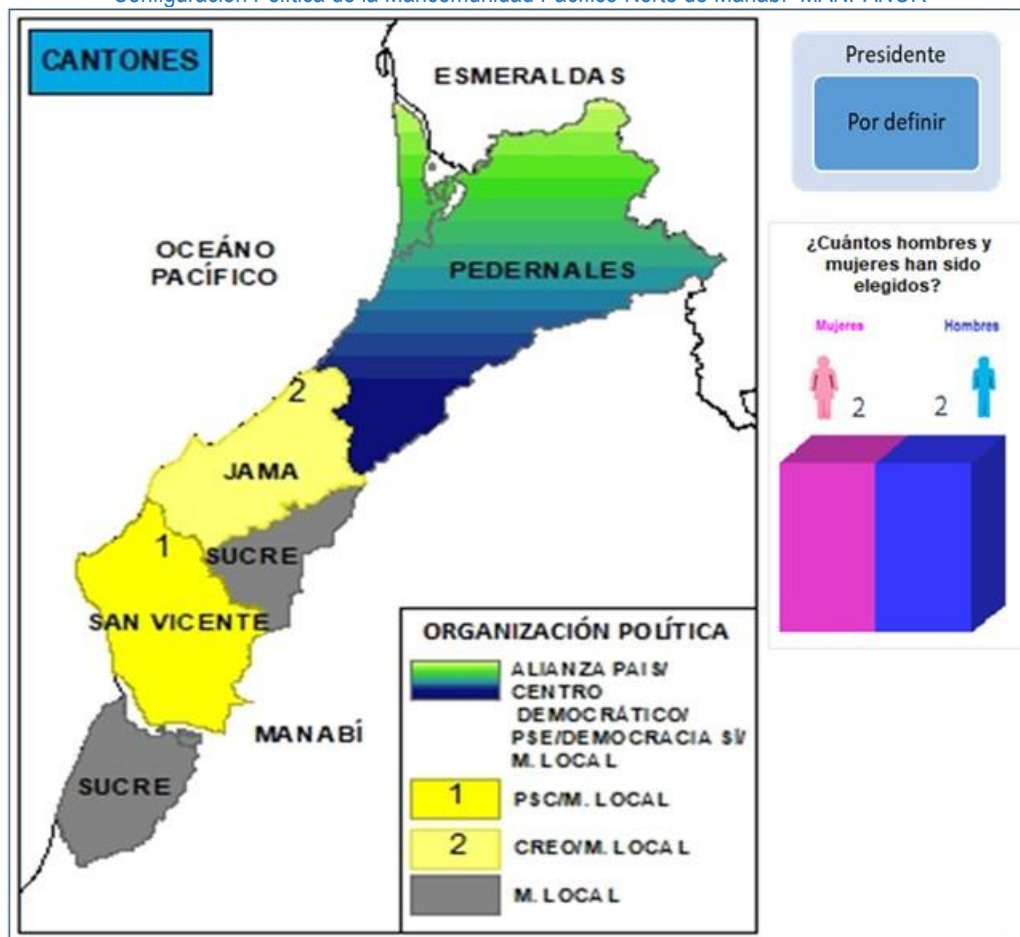
Fuente: Consejo Nacional Electoral, 2019

Elaboración: Consejo Nacional de Competencias, Dirección de Articulación Territorial y Resolución de Conflictos, 2019

2.1.2.46. Mancomunidad Pacífico Norte de Manabí “MANPANOR”

Gráfico 62

Configuración Política de la Mancomunidad Pacífico Norte de Manabí “MANPANOR”



Fuente: Consejo Nacional Electoral, 2019

Elaboración: Consejo Nacional de Competencias, Dirección de Articulación Territorial y Resolución de Conflictos, 2019

Tabla 84

Nivel Municipal: Autoridades electas 2019 en Mancomunidad La Esperanza

No.	CANTÓN	ORGANIZACIÓN POLÍTICA	SIGLAS ORG.POLÍTICA	AUTORIDAD ELECTA	NÚMERO VOTOS	% VOTOS VÁLIDOS
1	SUCRE	ALIANZA SI PODEMOS LISTAS 72 - MOVIMIENTO SUPERACION CIUDADANO SUCRE LISTAS 102	MSP/SUCRE	INGRID ZAMBRANO	17743	49,26
2	SAN VICENTE	ALIANZA POR LA UNIDAD MANABITALISTAS 6 -65	PSC/MPUP	ROSSANA CEVALLOS TORRES	5669	41,75
3	JAMA	ALIANZA CREO LISTA 21 - SI PODEMOS LISTA 72	CREO/MSP	ROBER CASTRO	2655	29,05
4	PEDERNALES	ALIANZA OPORTUNIDAD Y CAMBIO- LISTAS 100- 35 - 20 -1 - 17	MPAIS/CD/PSE/ MDSI/MEJOR	OSCAR ARCENTALES	9018	27,92

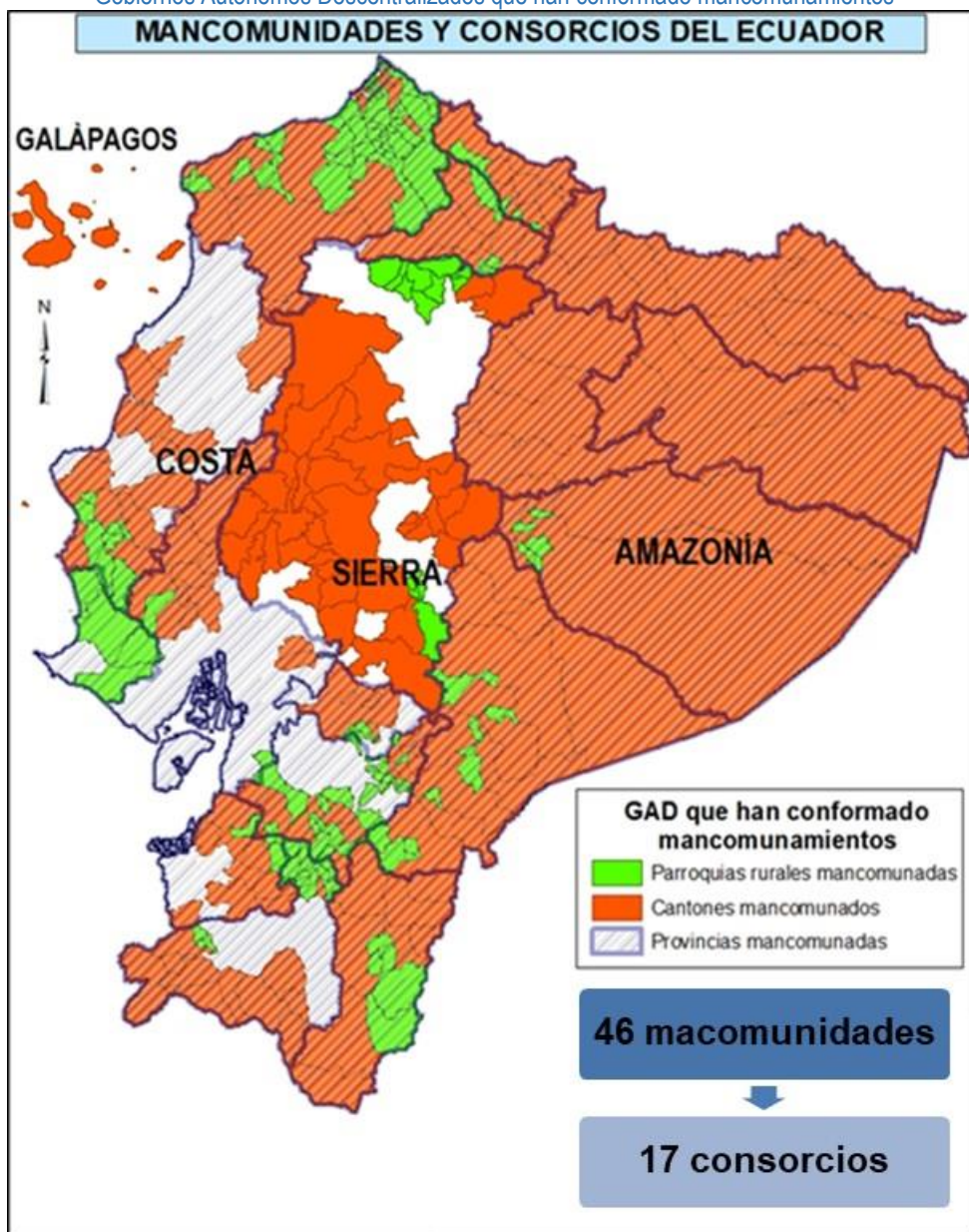
Fuente: Consejo Nacional Electoral, 2019

Elaboración: Consejo Nacional de Competencias, Dirección de Articulación Territorial y Resolución de Conflictos, 2019

Anexos

Anexo 1

Gobiernos Autónomos Descentralizados que han conformado mancomunamientos



Fuente: Secretaría Técnica del Comité Nacional de Límites Internos, 2019

Elaboración: Consejo Nacional de Competencias, Dirección de Articulación Territorial y Resolución de Conflictos, 2019

Anexo 2

Esquema de conformación de alianzas entre partidos y movimiento políticos del Ecuador

Alianzas entre partidos y movimientos más importantes, Elecciones Seccionales 2019																
	PSC	CREO	Dem. Sí	Alianza País	PK	Podemos	SUMA	MEU	UP (MPD)	PSFA	Centro Dem.	Avanza	PSP	ID	AEA (PRIAN)	FE (PRE)
PSC	69	0	2	0	1	2	15	8	0	0	1	8	0	3	0	0
CREO	0	64	0	0	2	15	3	0	3	0	11	0	10	0	14	14
Democracia Sí	2	0	56	26	8	13	1	19	14	30	23	7	0	8	0	1
Alianza País	0	0	26	77	3	1	5	11	5	22	28	2	4	0	0	0
Pachakutik	1	2	8	3	62	3	1	4	9	3	2	0	2	0	0	0
Podemos	2	15	13	1	3	43	2	11	21	12	5	1	4	5	14	3
SUMA	15	3	1	5	1	2	60	0	1	0	1	0	1	0	0	1
MEU	8	0	19	11	4	11	0	37	10	14	11	5	1	0	0	0
UP (MPD)	0	3	14	5	9	21	1	10	58	13	2	3	6	12	0	2
PSFA	0	0	30	22	3	12	0	14	13	33	19	6	0	2	0	0
Centro Dem.	1	11	23	28	2	5	1	11	2	19	42	1	0	1	1	3
Avanza	8	0	7	2	0	1	0	5	3	6	1	41	0	10	0	0
PSP	0	10	0	4	2	4	1	1	6	0	0	0	67	1	3	1
ID	3	0	8	0	0	5	0	0	12	2	1	10	1	55	0	0
AEA (PRIAN)	0	14	0	0	0	14	0	0	0	0	1	0	3	0	65	0
FE (PRE)	0	14	1	0	0	3	1	0	2	0	3	0	1	0	0	55

Fuente: Rodríguez, 2019. Fundación Rosa Luxemburgo

Recopilación: Consejo Nacional de Competencias, Dirección de Articulación Territorial y Resolución de Conflictos, 2019

Anexo 3

Resultados electorales 2019 de partidos y movimientos políticos

Elecciones seccionales 2019 Resumen de resultados para partidos y movimientos más importantes						
Partido o movimiento	Total cantones donde participa solo	Total cantones donde GANA solo	Total cantones participa en alianza	Total cantones GANA en alianza	Total cantones donde participa	Total cantones donde GANA
PSC	69	9	104	35	173	44
CREO	64	8	113	24	177	32
Democracia Sí	56	8	82	18	138	26
Alianza País	77	10	84	14	161	24
Pachakutik	62	15	26	5	88	20
Podemos	43	2	62	17	105	19
SUMA	60	8	33	7	93	15
MEU	37	2	55	12	92	14
UP (MPD)	58	2	53	12	111	14
PSFA	33	1	59	12	92	13
Centro Democrático	42	1	64	11	106	12

Fuente: Rodríguez, 2019- Fundación Rosa Luxemburgo

Recopilación: Consejo Nacional de Competencias, Dirección de Articulación Territorial y Resolución de Conflictos, 2019

Partido o movimiento	Total cantones donde participa solo	Total cantones donde GANA solo	Total cantones participa en alianza	Total cantones GANA en alianza	Total cantones donde participa	Total cantones donde GANA
Avanza	41	6	36	3	77	9
PSP	67	3	23	6	90	9
ID	55	3	38	3	93	6
AEA (PRIAN)	65	0	19	6	84	6
FE (PRE)	55	0	21	3	76	3

Anexo 4

Organizaciones y movimientos políticos del Ecuador

SIGLAS	NOMBRE DE LA ORGANIZACIÓN POLÍTICA	LISTA
PSC	PARTIDO SOCIAL CRISTIANO	6
ARE	MOVIMIENTO DE ACCION REGIONAL DE EQUIDAD, ARE	61
PSP	PARTIDO SOCIEDAD PATRIOTICA 21 DE ENERO	3
MAR	MOVIMIENTO AUTONÓMICO REGIONAL, MAR	70
MI	MOVIMIENTO IGUALDAD	82
MIP	MOVIMIENTO DE IDENTIDAD PROVINCIAL, MIP	61
PSE	PARTIDO SOCIALISTA ECUATORIANO	17
MIOSA	MOVIMIENTO DE INTEGRACIÓN OBRAS SON AMORES	62
MUPP	MOVIMIENTO DE UNIDAD PLURINACIONAL PACHAKUTIK	18
MPAIS	MOVIMIENTO ALIANZA PAIS, PATRIA AL TIVA I SOBERANA	35
MITU	MOVIMIENTO INDEPENDIENTE TRIUNFO UNIDO	151
MPAY	MOVIMIENTO POLITICO AMAUTA YUYAY	66
MC	MOVIMIENTO CONCERTACIÓN	51
MAR	MOVIMIENTO AUTONOMO REVOLUCIONARIO, MAR	102
MV	MOVIMIENTO VIVE	61
CREO	MOVIMIENTO CREO, CREANDO OPORTUNIDADES	21
APLA	MOVIMIENTO ALIANZA POPULAR LATINOAMERICANA, APLA	73
MST	MOVIMIENTO SALUD Y TRABAJO	62
PPA	PARTIDO POLÍTICO AVANZA	8
MLRT	MOVIMIENTO LUIS RODAS TORAL	101
MPCD	MOVIMIENTO PUEBLO, CAMBIO Y DESARROLLO	65
MPCNG	MOVIMIENTO PENINSULAR CREYENDO EN NUESTRA GENTE	61
MCUP	MOVIMIENTO CONVOCATORIA POR LA UNIDAD PROVINCIAL	62
MPUP	MOVIMIENTO UNIDAD PRIMERO	65
MPFDLC	MOVIMIENTO POLITICO FRENTE DE LUCHA CIUDADANA	62
SUMA	MOVIMIENTO SOCIEDAD UNIDA MAS ACCION, SUMA	23
MAIS	MOVIMIENTO AGRARIO DE INTEGRACIÓN SAN MIGUEL, MAIS	101
MACHETE	MOVIMIENTO DE ACCIÓN CÍVICA DE HOMBRES Y MUJERES POR EL TRABAJO Y LA EQUIDAD, MACHETE	61
MPMI	MOVIMIENTO POLITICO INDEPENDIENTE MUSHUK INTI	61
MRT	MOVIMIENTO REIVINDICACION TRONCALEÑA	101

SIGLAS	NOMBRE DE LA ORGANIZACIÓN POLÍTICA	LISTA
MRA	MOVIMIENTO RUMIÑAHUI EN ACCION	102
META	MOVIMIENTO EMERGENTE DE TRANSPARENCIA Y ACCION (META)	63
UE	UNIÓN ECUATORIANA	19
MGB	MOVIMIENTO GANADERO BABA	102
MIPS	MOVIMIENTO DE INTEGRACION POPULAR SOCIALISTA	110
MIUM	MOVIMIENTO DE INTEGRACION Y UNIDAD MIREÑA	101
MAS	MOVIMIENTO DE ACCIÓN SOCIAL, MAS	151
MIL	MOVIMIENTO INDEPENDIENTE LIBERTAD	103
MUPD	MOVIMIENTO UNIDAD, PROGRESO Y DEMOCRACIA	101
OPCION	MOVIMIENTO POLITICO ORGANIZACION PROGRESISTA CIUDADANA, OPCION	61
MFP	MOVIMIENTO FUERZA PROGRESISTA	103
MPDIP	MOVIMIENTO POLITICO INDEPENDIENTE DEMOCRACIA POSITIVA	101
MOA	MOVIMIENTO ORELLANENSE EN ACCION	61
MNT	MOVIMIENTO NUEVOS TALENTOS	151
MAS	MOVIMIENTO ACTIVO SALCEDENSE, M.A.S.	102
MIPP	MOVIMIENTO INDEPENDIENTE PROGRESISTA PASAJE	103
MCS	MOVIMIENTO ACCIÓN SOCIAL	102
MPNC	MOVIMIENTO PUEBLO NUEVO DE CORAZON	103
MPP	MOVIMIENTO PROGRESO PARA PIÑAS	104
MNLL	MOVIMIENTO NUESTRA LLACTA	108
REDE	MOVIMIENTO REGENERACIÓN DEMOCRÁTICA, REDE	151
MEU	MOVIMIENTO ESPINDOLA UNIDA	104
MICQ	MOVIMIENTO DE INTEGRACIÓN CANTONAL QUINSALOMEÑO, MICQ	104
MCC	MOVIMIENTO CIUDADANO CEVALLENSE	101
MLC	MOVIMIENTO LIDERA-CARCHI	66
MUH	MOVIMIENTO UNIDAD HUAQUEÑA	102
MPIDC	MOVIMIENTO POLITICO DE INTEGRACIÓN Y DIGNIDAD CUMANDÁ	151
MSP	MOVIMIENTO SOCIAL PROVIENDA	111
MXMSC	MOVIMIENTO X MI SANTA CRUZ	103
MIPT	MOVIMIENTO DE INTEGRACIÓN I PARTICIPACIÓN TINTEÑA	151
MJPDM	MOVIMIENTO JUNTOS POR EL DESARROLLO DE MOLLETURO	151
MC	MOVIMIENTO CONTIGO	104
MRP	MOVIMIENTO POLÍTICA RENACER PENINSULAR	65
MMC	MOVIMIENTO MEJOR CIUDAD	107
MNP	MOVIMIENTO NACIONAL PODEMOS	33
UP	UNIDAD POPULAR	2
MPPC	MOVIMIENTO POLÍTICO PROVINCIAL CAMBIO	62
CD	CENTRO DEMOCRÁTICO	1
FE	FUERZA.EC	10
MSUR	MOVIMIENTO SUR UNIDO REGIONAL	100
MFCS	MOVIMIENTO F. COMPROMISO SOCIAL	5
MS	MOVIMIENTO SOMOS	104

SIGLAS	NOMBRE DE LA ORGANIZACIÓN POLÍTICA	LISTA
MABA	MOVIMIENTO ALIANZA BOLIVARIANA ALFARISTA L.R. (ABA L.R)	69
ID	IZQUIERDA DEMOCRÁTICA	12
MIR	MOVIMIENTO INTEGRAFDOR RENACE, MIR	106
MPCD	MOVIMIENTO POLITICO CONCIENCIA CIUDADANA DEMOCRÁTICA	61
PAEA	PARTIDO ADELANTE ECUATORIANO ADELANTE	7
MIZ	MOVIMIENTO IGUALDAD ZAPOTILLO (MIZ)	108
MT	MOVIMIENTO TODOS	70
MRT	MOVIMIENTO REVOLUCIONARIO TRIUNFENSE, MRT	123
MAS	MOVIMIENTO ACCIÓN SARAGURENSE	120
MJS	MOVIMIENTO JUSTICIA SOCIAL	11
MIFPP	MOVIMIENTO INCLUYENTE, FRENTE POLÍTICO PROVINCIAL	62
MINGA	MOVIMIENTO DE INTEGRACION NUEVA GENTE EN ACCION MINGA	77
MIPC	MOVIMIENTO POLITICO INTEGRACIÓN, PROGRESO Y CAMBIO MIPC	62
MRD	MOVIMIENTO RENOVACION DEMOCRÁTICA	111
MACH	MOVIMIENTO AGRARIO CHILLANENSE, MACH	102
MFPE	MOVIMIENTO FUERZA PRODUCTIVA EMPALMEÑA	114
MU	MOVIMIENTO UNIR	123
MUETE	MOVIMIENTO ÚNETE, UNIÓN, ÉTICA, TRANSPARENCIA Y EQUIDAD	100
MPLID	MOVIMIENTO POLÍTICO LIBERTAD, INTEGRACIÓN Y DEMOCRACIA	113
MIOS	MOVIMIENTO INCLUYENTE DE OPORTUNIDADES Y EQUIDAD SOCIAL, MIOS	113
MARCHA	MOVIMIENTO AMPLIO RENOVADOR DE CIUDADANOS HUMANISTAS EN ACCION MARCHA	105
MVS	MOVIMIENTO VISION SALCEDENSE	104
MATE	MOVIMIENTO ANTEÑO DE TRANSPARENCIA Y ETICA POLITICA MATE	107
MPS	MOVIMIENTO POLÍTICO SOLIDARIAMENTE	63
MP	MOVIMIENTO PROGRESA	123
MSL	MOVIMIENTO SOMOS LIBRES	62
MSP	MOVIMIENTO SI PODEMOS	72
MIR	MOVIMIENTO INCLUSION RICAURTENSE (MIR)	153
MRDB	MOVIMIENTO RENOVACIÓN DEMOCRÁTICA BALSENSE	132
SIII	MOVIMIENTO SOMOS IGUALDAD, IMPULSO E INTEGRACIÓN SIII	88
MDSI	MOVIMIENTO DEMOCRACIA SÍ	20
MUDC	MOVIMIENTO UNIDAD DEMOCRÁTICA CIUDADANA	106
MIO	MOVIMIENTO INCLUYENTE ORGANIZADO MIO	104
MPU	MOVIMIENTO PROVINCIAL ÚNETE	100
MEJOR	MOVIMIENTO MEJOR EMPRENDIMIENTO, JUSTICIA, OPORTUNIDADES REALES - MEJOR	100
MPS	MOVIMIENTO PINDALEÑO SURGE	112
MINGA	MOVIMIENTO INTERCULTURAL DE GENTE ACTIVA (MINGA)	100
MINGAI	MOVIMIENTO POLITICO POR UN GOBIERNO AUTÓNOMO HACIA LA IGUALDAD, MINGAI	151
AHORA	MOVIMIENTO AHORA, HONRA, ORDEN, RESPETO Y AMOR (AHORA)	111
MINA	MOVIMIENTO INCLUYENTE NUEVA ALTERNATIVA, MINA	109
MACF	MOVIMIENTO DE ACCION CIUDADANA FENIX	110
MPDPM	MOVIMIENTO POLÍTICO DURÁN PUEDE MÁS	117

SIGLAS	NOMBRE DE LA ORGANIZACIÓN POLÍTICA	LISTA
MASI	MOVIMIENTO ASI	110
MPPP	MOVIMIENTO PROVINCIAL PENINSULA POSITIVA	69
MFM	MOVIMIENTO FUERZA MEJIENSE	115
MPC	MOVIMIENTO POLÍTICO COMPROMISO	105
MTSP	MOVIMIENTO TODOS SOMOS PUEBLO	112
MDH	MOVIMIENTO DECIDE HUAQUILLENSE-DH	123
MEU	MOVIMIENTO ECUATORIANO UNIDO	4
MFP	MOVIMIENTO FUERZA PILLAREÑO	103
MSP	MOVIMIENTO SEPUEDA SP	114
ADE	MOVIMIENTO ACCION DEMOCRÁTICA ECUATORIANA, ADE	71
MPS	MOVIMIENTO POLITICO SEGUIMOS (MPS)	104
MTPC	MOVIMIENTO TODOS POR EL CAMBIO	103
SER	MOVIMIENTO SOLIDARIDAD, ESPERANZA Y RENOVACIÓN SER	150
MPAS	MOVIMIENTO POLITICIO ACCIÓN SANTARROSEÑA	108
LEP	MOVIMIENTO LIBERTAD ES PUEBLO, LEP	9
MPPV	MOVIMIENTO POLITICO PROVINCIAL VENCEMOS	61
MAPP	MOVIMIENTO ALIANZA PONCEÑA PROGRESISTA	113
MMCH	MOVIMIENTO MI CHONTA	104
MASI	MOVIMIENTO ALTERNATIVA SOCIAL INDEPENDIENTE	106
MCP	MOVIMIENTO CAMBIO POSITIVO	108
MPCC	MOVIMIENTO COALICION DE LOS COMUNES	63
MID	MOVIMIENTO INSTAURACIÓN DEL DESARROLLO MID	125
AIRE	MOVIMIENTO ACCION INDEPENDIENTE RENACER, AIRE	117
MA	MOVIMIENTO AMAZÓNICO, MA	103
MJPP	MOVIMIENTO JUNTOS POR EL PROGRESO	123
MTU	MOVIMIENTO TU, TUNGURAHUA UNIDO	100
MTU	MOVIMIENTO TODOS UNIDOS	108
MFES	MOVIMIENTO FE S FUERZA, ESPERANZA, SERVICIO	105
MPA	MOVIMIENTO PUEBLO ALFARISTA	113
MAST	MOVIMIENTO ACCION SOLIDARIA LA TRONCAL	103
MNG	MOVIMIENTO NUEVA GENERACION	95
MCR	MOVIMIENTO CIUDADANO RENACE	107
MGG	MOVIMIENTO GUACHAPALA GANA	111
MAK	MOVIMIENTO ALLI KAWSAY	102
MRI	MOVIMIENTO RURAL INDEPENDIENTE MRI	155
POIM	MOVIMIENTO POLÍTICO PODER IMANTEÑO	151
MR	MOVIMIENTO REACTIVATE	104
UFT	MOVIMIENTO UFT, PARROQUIAL UNIÓN, FUERZA Y TRABAJO	156
MBA	MOVIMIENTO DE BASES ARUTAM	104
MUPP/PSC	ALIANZA MOVIMIENTO POLITICO UNIDOS POR PASTAZA LISTA 61-PSC LISTA 6	61-6

Fuente: Consejo Nacional Electoral, 2019

Recopilación: Consejo Nacional de Competencias, Dirección de Articulación Territorial y Resolución de Conflictos, 2019

Anexo 5

Mancomunidades y consorcios inscritos en el Consejo Nacional de Competencias

No. DE REGISTRO	FECHA DE INSCRIPCIÓN CNC	REGISTRO OFICIAL	NOMBRE DE LA MANCOMUNIDAD/CONSORCIO
MANC-001-2011-CNC	19/4/2011	Registro Oficial No. 142 05/05/2011	MANCOMUNIDAD DE GOBIERNOS AUTÓNOMOS DESCENTRALIZADOS PROVINCIALES DEL NORTE DEL ECUADOR
CONS-002-2011-CNC	5/5/2011	Registro Oficial No. 136 27/04/2011	CONSORCIO DE MUNICIPIOS AMAZÓNICOS Y GALÁPAGOS "COMAGA"
MANC-003-2011-CNC	15/6/2011	Registro Oficial No. 134 21/04/2011	MANCOMUNIDAD DEL PUEBLO CAÑARI
MANC-004-2011-CNC	4/7/2011	Registro Oficial No. 632 02/02/2012	MANCOMUNIDAD DEL VALLE DEL RÍO CUYES Y JIMA "MAVARCUJ"
MANC-005-2011-CNC	5/9/2011	Registro Oficial No. 578 17/11/2011	MANCOMUNIDAD JUNTA MANCOMUNADA DE PROTECCIÓN DE DERECHOS DE LA NIÑEZ Y ADOLESCENCIA
MANC-006-2011-CNC	5/9/2011	Registro Oficial No. 581 22/11/2011	MANCOMUNIDAD ESPECÍFICA PARA LA CONSTRUCCIÓN DEL CAMAL BICANTONAL FRIGORÍFICO DE FAENAMIENTO DE GANADO
MANC-007-2011-CNC	5/9/2011	Sin Registro Oficial	MANCOMUNIDAD PARA LA GESTIÓN INTEGRAL DE RESIDUOS SÓLIDOS EN LA PROVINCIA DE IMBABURA
MANC-008-2011-CNC	28/9/2011	Registro Oficial No. 481 30/06/2011	MANCOMUNIDAD CENTRO NORTE DE LA PROVINCIA DE MANABÍ
MANC-009-2011-CNC	21/12/2011	Registro Oficial No. 590 05/12/2011	MANCOMUNIDAD DE LOS GOBIERNOS AUTÓNOMOS DESCENTRALIZADOS MUNICIPALES DE LA PROVINCIA DE MORONA SANTIAGO - MAGAMS
CONS-010-2012-CNC	4/1/2012	Edición Especial No. 220 22/12/2011	CONSORCIOS DE GOBIERNOS AUTÓNOMOS DESCENTRALIZADOS PROVINCIALES Y MUNICIPALES DEL NORTE DEL PAÍS CON-NOR
MANC-011-2012-CNC	27/1/2012	Edición Especial No. 245 13/02/2012	MANCOMUNIDAD COSTA LIMPIA
MANC-012-2012-CNC	12/3/2012	Registro Oficial No. 635 7/02/2012	MANCOMUNIDAD DE GOBIERNOS AUTÓNOMOS DESCENTRALIZADOS MUNICIPALES DEL FRENTE SUR OCCIDENTAL DE LA PROVINCIA DE TUNGURAHUA
MANC-013-2012-CNC	26/3/2012	Registro Oficial No. 527 5/09/2011	MANCOMUNIDAD DE LOS GOBIERNOS AUTÓNOMOS DESCENTRALIZADOS PARROQUIALES DE LA CUENCA DEL LAGO SAN PABLO
MANC-014-2012-CNC	24/4/2012	Edición Especial No. 252 27/02/2012	MANCOMUNIDAD DEL RÍO DUE-AGUA PARA EL BUEN VIVIR
CONS-015-2012-CNC	31/7/2012	Edición Especial No. 137 28/04/2011	CONSORCIO PÚBLICO DE LA CUENCA DEL RÍO JUBONES
MANC-016-2012-CNC	6/6/2012	Edición Especial No. 285 7/05/2012	MANCOMUNIDAD DE INTEGRACIÓN Y EJERCICIO DE COMPETENCIAS MUNICIPALES DE ZAMORA CHINCHIPE
MANC-017-2012-CNC	31/7/2012	Registro Oficial No. 468 13/06/2011	MANCOMUNIDAD PARA LA GESTIÓN INTEGRAL DE DESECHOS SÓLIDOS Y SANEAMIENTO AMBIENTAL ENTRE LOS GOBIERNOS AUTÓNOMOS DESCENTRALIZADOS MUNICIPALES DEL CANTÓN CAMILO PONCE ENRÍQUEZ, PROVINCIA DEL AZUAY Y EL CANTÓN EL GUABO, PROVINCIA DE EL ORO.
MANC-018-2012-CNC	2/8/2012	Suplemento No. 742 10/07/2012	MANCOMUNIDAD MUNDO VERDE O DEL BUEN VIVIR O SUMAK KAWSAY

No. DE REGISTRO	FECHA DE INSCRIPCIÓN CNC	REGISTRO OFICIAL	NOMBRE DE LA MANCOMUNIDAD/CONSORCIO
MANC-019-2012-CNC	3/8/2012	Suplemento No. 712 29/05/2012	MANCOMUNIDAD DE SEGURIDAD CIUDADANA Y GESTIÓN DEL DESARROLLO DE LOS GOBIERNOS AUTÓNOMOS DESCENTRALIZADOS MUNICIPALES DEL NORTE DE LA PROVINCIA DE ESMERALDAS
MANC-020-2012-CNC	20/8/2012	Registro Oficial No. 435 27/04/2011	MANCOMUNIDAD DE LA CUENCA MEDIA BAJA DEL RÍO PAUTE
MANC-021-2013-CNC	23/4/2013	Suplemento No. 928 8/04/2013	MANCOMUNIDAD CORREDOR TURÍSTICO CENTRO AMAZÓNICO "ATILLO" MCTCAA
CONS-022-2013-CNC	23/4/2013	Edición Especial No. 395 14/02/2013	CONSORCIO DE LOS GOBIERNOS AUTÓNOMOS DESCENTRALIZADOS ALIADOS DE MORONA SANTIAGO
MANC-023-2013-CNC	7/5/2013	2° Suplemento No. 943 29/04/2013	MANCOMUNIDAD PARA LA GESTION DESCENTRALIZADA DE LA COMPETENCIA DE TTTSV DE LOS GAD MUNICIPALES DE BAÑOS DE AGUA SANTA, CEVALLOS, MOCHA, SANTIAGO DE QUERO, SAN PEDRO DE PELILEO, SANTIAGO DE PILLARO, SAN CRISTOBAL DE PATATE Y TISALEO DE LA PROVINCIA DE TUNGURAHUA
MANC-024-2013-CNC	8/5/2013	2° Suplemento No. 943 29/04/2013	MANCOMUNIDAD DE TRÁNSITO, TRANSPORTE TERRESTRE Y SEGURIDAD VIAL DE LA PROVINCIA DE PASTAZA
MANC-025-2013-CNC	23/4/2013	2° Suplemento No. 876 22/01/2013	MANCOMUNIDAD DE LOS GOBIERNOS AUTÓNOMOS DESCENTRALIZADOS PARROQUIALES RURALES DE LA ZONA NORCENTRAL DEL DISTRITO METROPOLITANO DE QUITO, PROVINCIA DE PICHINCHA
MANC-026-2013-CNC	23/4/2013	Suplemento No. 42 23/07/2013	MANCOMUNIDAD DE LOS GOBIERNOS AUTÓNOMOS DESCENTRALIZADOS MUNICIPALES DE FRANCISCO DE ORELLANA, JOYA DE LOS SACHAS Y LORETO "RÍO SUNO"
MANC-027-2013-CNC	23/4/2013	Registro Oficial No. 528 6/09/2011	MANCOMUNIDAD DE GOBIERNOS AUTÓNOMOS DESCENTRALIZADOS PROVINCIALES DE LA AMAZONIA ECUATORIANA "CONGA"
CONS-028-2013-CNC	23/4/2013	2° Suplemento No. 96 7/10/2013	CONSORCIO AGUARONGO
MANC-029-2014-CNC	26/3/2014	Suplemento No. 205 17/03/2014	MANCOMUNIDAD PARA LA GESTIÓN DESCENTRALIZADA DE LA COMPETENCIA DEL TRÁNSITO, TRANSPORTE TERRESTRE Y SEGURIDAD VIAL DE LOS GAD DE PUJILÍ, SAQUISILÍ, SIGCHOS, PANGUA, Y LA MANÁ DE LA PROVINCIA DE COTOPAXI
MANC-030-2014-CNC	14/5/2014	Suplemento No. 239 6/05/2014	MANCOMUNIDAD TRÁNSITO, TRANSPORTE TERRESTRE Y SEGURIDAD VIAL DE LA PROVINCIA DE SUCUMBÍOS
MANC-031-2014-CNC	5/12/2014	Edición Especial No. 173 29/09/2014	MANCOMUNIDAD DEL BOLIVAR PARA LA IMPLEMENTACIÓN, ADMINSTRACIÓN, OPERACIÓN Y MANTENIMIENTO DEL RELLENO SANITARIO
MANC-032-2015-CNC	22/1/2015	Edición Especial No. 234 24/12/2014	MANCOMUNIDAD PARA LA GESTIÓN DESCENTRALIZADA DE LA COMPETENCIA DE TRÁNSITO, TRANSPORTE TERRESTRE Y SEGURIDAD VIAL DE LA REGIÓN NORTE
MANC-033-2015-CNC	26/1/2015	Registro Oficial No. 560 20/10/2011	MANCOMUNIDAD DE MUNICIPALIDADES DEL SUROCCIDENTE DE LA PROVINCIA DE LOJA - BOSQUE SECO
MANC-034-2015-CNC	17/7/2015	2° Suplemento No. 926 4/04/2013	MANCOMUNIDAD PARA LA GESTIÓN INTEGRAL DE LOS DESECHOS SÓLIDOS DE LOS CANTONES PUJILÍ Y SAQUISILÍ

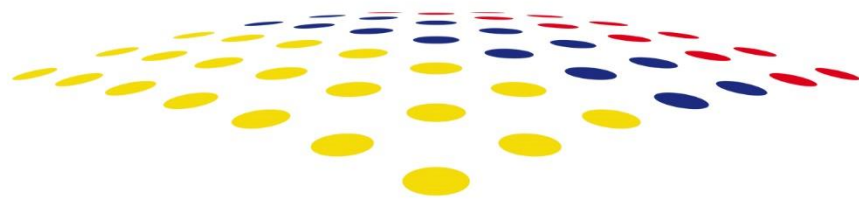
No. DE REGISTRO	FECHA DE INSCRIPCIÓN CNC	REGISTRO OFICIAL	NOMBRE DE LA MANCOMUNIDAD/CONSORCIO
MANC-035-2015-CNC	26/8/2015	Suplemento No. 548 21/07/2015	MANCOMUNIDAD PARA GESTIONAR LA COMPETENCIA DE COOPERACIÓN INTERNACIONAL DE LAS PARROQUIAS RURALES DE CIANO, EL ARENAL Y VICENTINO, DENOMINADA "LAS MELIPONAS"
CONS-036-2015-CNC	11/9/2015	Edición Especial No. 352 12/08/2015	CONSORCIO DE GOBIERNOS AUTÓNOMOS DESCENTRALIZADOS MUNICIPALES Y PARROQUIALES DEL AZUAY
MANC-037-2015-CNC	16/10/2015	Edición Especial No. 376 12/10/2015	MANCOMUNIDAD DE MOVILIDAD CENTRO – GUAYAS
MANC-038-2015-CNC	22/10/2015	Suplemento No. 771 21/08/2012	MANCOMUNIDAD PARA LA GESTIÓN INTEGRAL DE DESECHOS SÓLIDOS Y SANEAMIENTO AMBIENTAL
MANC-039-2015-CNC	19/11/2015	Suplemento No. 708 9/03/2016	MANCOMUNIDAD PARA LA GESTIÓN DESCENTRALIZADA DE LA COMPETENCIA DE TRÁNSITO, TRANSPORTE TERRESTRE Y SEGURIDAD VIAL DE LOS GOBIERNOS AUTÓNOMOS DESCENTRALIZADOS MUNICIPALES DE NARANJITO, MARCELINO MARIDUEÑA Y SAN JACINTO DE YAGUACHI
MANC-040-2015-CNC	19/11/2015	Edición Especial No. 419 17/12/2015	MANCOMUNIDAD PARA LA GESTIÓN DESCENTRALIZADA DE LA COMPETENCIA DE TRÁNSITO, TRANSPORTE TERRESTRE Y SEGURIDAD VIAL DE LOS GOBIERNOS AUTÓNOMOS DESCENTRALIZADOS MUNICIPALES DE AGUARICO Y FRANCISCO DE ORELLANA.
MANC-041-2015-CNC	9/12/2015	Edición Especial No. 388 5/11/2015	MANCOMUNIDAD PARA LA GESTIÓN DE DESECHOS SÓLIDOS DE LOS GOBIERNOS AUTÓNOMOS DESCENTRALIZADOS MUNICIPALES DE COLTA, ALAUSÍ Y GUAMOTE
MANC-042-2016-CNC	18/1/2016	Suplemento No. 650 16/12/2015	MANCOMUNIDAD DE LOS GOBIERNOS AUTÓNOMOS DESCENTRALIZADOS MUNICIPALES DE SANTO DOMINGO, LA CONCORDIA Y EL CARMEN, PARA LA FINANCIACIÓN Y CONSTRUCCIÓN DEL CENTRO DE FAENAMIENTO DEL TRÓPICO HÚMEDO
MANC-043-2016-CNC	24/10/2016	Registro Oficial No. 662 5/01/2016	MANCOMUNIDAD DE GOBIERNOS AUTÓNOMOS DESCENTRALIZADOS PARROQUIALES RURALES DEL CANTÓN NANGARITZA
MANC-044-2016-CNC	24/10/2016	Edición Especial No. 125 25/02/2011	MANCOMUNIDAD MUNICIPAL DE LA CUENCA ALTA DEL RÍO CATAMAYO
MANC-045-2017-CNC	20/2/2017	Edición Especial No. 709 25/08/2016	MANCOMUNIDAD TURISTICA LA RUTA DEL AGUA
MANC-046-2017-CNC	4/4/2017	Registro Oficial No. 659 30/12/2015	MANCOMUNIDAD DE LA BIO REGIÓN DEL CHOCÓ ANDINO DEL NOROCCIDENTE DE QUITO
CONS-047-2017-CNC	4/4/2017	Edición Especial No. 931 7/03/2017	CONSORCIO PÚBLICO PARA EL MANEJO Y ADMINISTRACIÓN DEL BOSQUE PETRIFICADO DE PUYANGO
CONS-048-2017-CNC	4/4/2017	Edición Especial No. 973 24/03/2017	CONSORCIO UNIDAD DE GOBIERNOS AUTÓNOMOS DESCENTRALIZADOS DE ESMERALDAS
MANC-049-2017-CNC	4/9/2017	Registro Oficial No. 644 08/12/2015	MANCOMUNIDAD PARA LA GESTIÓN, REGULACIÓN, MANEJO Y ADMINISTRACIÓN DEL SISTEMA DE AGUA POTABLE POZA HONDA (GUARUMO) DE LOS CANTONES 24 DE MAYO Y SANTA ANA
CONS-050-2017-CNC	13/10/2017	Registro Oficial No. 63 23/08/2017	CONSORCIO SAN LORENZO DEL PAILÓN

No. DE REGISTRO	FECHA DE INSCRIPCIÓN CNC	REGISTRO OFICIAL	NOMBRE DE LA MANCOMUNIDAD/CONSORCIO
CONS-051-2017-CNC	18/12/2017	Registro Oficial No. 109 27/10/2017	CONSORCIO DE LOS RÍOS SANTIAGO-WIMBI-CACHAVI
CONS-052-2017-CNC	18/12/2017	Registro Oficial No. 111 31/10/2017	CONSORCIO CAYAPAS - ONZOLE
MAN-053-2018-CNC	19/2/2018	Edición Especial No. 638 18/07/2016	MANCOMUNIDAD DEL PROYECTO DE AGUA POTABLE PESILLO IMBABURA
MANC-054-2018-CNC	2/4/2018	Edición Especial No. 307 27/02/2018	MANCOMUNIDAD PARA LA GESTIÓN Y MANEJO DEL ÁREA ECOLÓGICA DE CONSERVACIÓN PARROQUIAL AGUA ETERNA AMUICHA ENTSA
CONS-055-2018-CNC	7/11/2018	Edición Especial No. 524 27/08/2018	CONSORCIO CENTRO ECO PRODUCTIVO SANTA ISABEL
CONS-056-2018-CNC	3/12/2018	Edición Especial No. 603 29/10/2018	CONSORCIO EL ROCÍO
MANC-057-2018-CNC	27/12/2018	Edición Especial No. 678 17/12/2018	MANCOMUNIDAD DE GOBIERNOS AUTÓNOMOS DESCENTRALIZADOS MUNICIPALES DE LOS CANTONES DE ESMERALDAS, ATACAMES Y RÍO VERDE PARA LA PRESTACIÓN DEL SERVICIO DE AGUA POTABLE Y SANEAMIENTO
CONS-058-2019-CNC	14/3/2019	Edición Especial No. 763 12/02/2019	CONSORCIO PARA LA GESTIÓN AMBIENTAL DEL ÁREA ECOLÓGICA DE DESARROLLO SOSTENIBLE PROVINCIAL DE PASTAZA
CONS-059-2019-CNC	23/4/2019	Edición Especial No. 854 04/04/2019	CONSORCIO PARA LA GESTIÓN DEL ÁREA ECOLÓGICA DE CONSERVACIÓN TAITA IMBABURA
CONS-060-2019-CNC	17/5/2019	Edición Especial No. 688 21/12/2018	CONSORCIO PÚBLICO DE GOBIERNOS AUTÓNOMOS DESCENTRALIZADOS DEL TERRITORIO ANCESTRAL DE IMBABURA Y CARCHI
CONS-061-2019-CNC	12/7/2019	Edición Especial No. 745 30/01/2019	CONSORCIO DE GOBIERNOS AUTÓNOMOS DESCENTRALIZADOS PROVINCIALES, MUNICIPALES Y PARROQUIALES PARA ENFRENTAR EL CAMBIO CLIMÁTICO EN LA CORDILLERA COSTERA CECCCCO
MANC-062-2018-CNC	25/9/2019	Edición Especial No. 80 24/09/2019	MANCOMUNIDAD LA ESPERANZA

Fuente y elaboración: Consejo Nacional de Competencias, Dirección de Articulación Territorial y Resolución de Conflictos, 2019

Referencias Bibliográficas

- Consejo Nacional Electoral. (2019). Elecciones seccionales 2019 y CPCCS. (Dirección Nacional de Estadística) Obtenido de Presentación de Resultados Finales: <https://resultados2019.cne.gob.ec/>
- Registro Oficial Edición Especial No. 61. (18 de Octubre de 2013). Resolución No.0008-CNC-2013: Estatuto Orgánico de Gestión Organizacional por Procesos, República del Ecuador.
- Registro Oficial No. 166. (21 de Enero de 2014). Ley Orgánica Reformatoria al Código Orgánico de Organización Territorial, Autonomía y Descentralización. Cootad. Código Orgánico de Ordenamiento Territorial, Autonomía y Descentralización, República del Ecuador.
- Registro Oficial No. 449. (20 de Octubre de 2008). Constitución de la República del Ecuador, República del Ecuador.
- Registro Oficial Suplemento No.578. (27 de Abril de 2009). Ley Orgánica Electoral y de Organizaciones Políticas (Código de la Democracia), República del Ecuador.
- Rodríguez, J. S. (Abril de 2019). Elecciones seccionales del Ecuador 2019. Análisis de coyuntura(5), 1-27. Obtenido de www.rosalux.org.ec



CNC
Consejo Nacional de Competencias